



E=1530800

1 Particella. 57

Comune: CORGONZOLA
Foglio: 7
Scale originali: 1:1000
Dimensione cartice: 287 000 x 189 000 metri
27-311-2013 9:00
Prot. n. 115235/2013



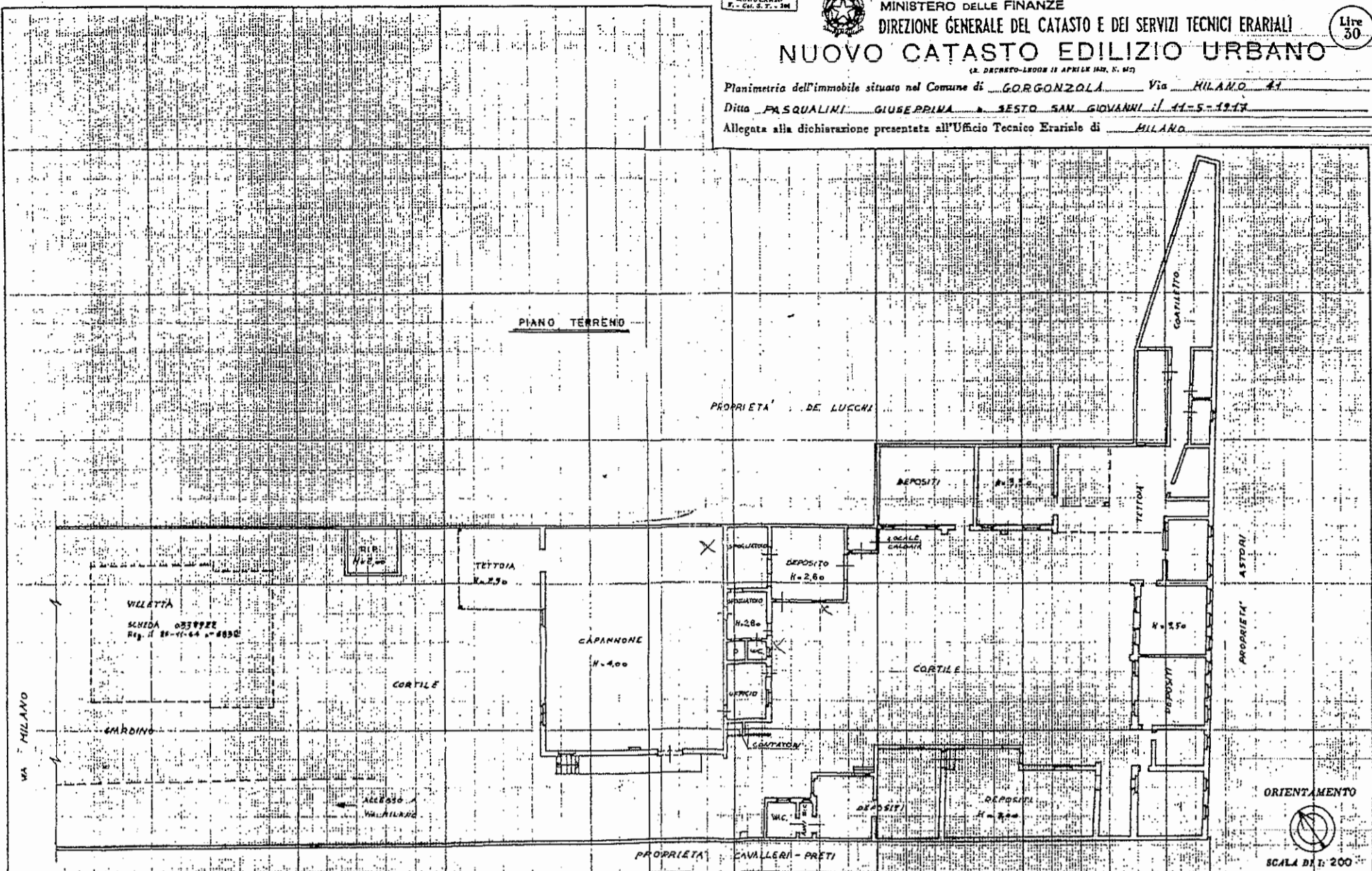
NUOVO CATASTO EDILIZIO URBANO

(A. DECRETI-LIBRO 18 APRILE 1949, N. 10)

Planimetria dell'immobile situato nel Comune di GORGONZOLA Via MILANO 41

Ditta PASQUALINI GIUSEPPINA a SESTO SAN GIOVANNI il 11-5-1986

Allegata alla dichiarazione presentata all'Ufficio Tecnico Erariale di MILANO



SPAZIO RISERVATO PER LE ANNOTAZIONI D'UFFICIO

DATA	- 8 LUG. 1986	PARTITA	
PROT. N°	590251	FOGLIO	5
		MAPPALE	58-57-102-153
		SUBALTERNO	

Compilato dal Geom. RONCHI
MASSIMILIANO
 Iscritto all'Albo dei GEOMETRI n. 5500
 della Provincia di MILANO
 DATA _____
 Firma: R. Ronchi

8



B4 Di trasformazione urbanistica e riassetto urbano



C Residenziale di nuovo impianto

Attività produttive extra agricole




D1.1 Produttiva esistente




D1.2 Produttiva di nuovo impianto



D2.1 Terziario esistente




D2.2 Terziario di nuovo impianto

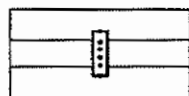


D3 Riserva territoriale

Attività produttive agricole



E1 Produttiva agricola



Attraversamento ciclopedonale

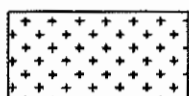
Aree di rispetto



Fascia di rispetto stradale



Fascia di rispetto ferroviario



Ambito di rispetto cimiteriale

Simbologie e Perimetrazioni



Confine comunale



Centro abitato (D.L. n. 285/1992)



Zona di recupero



Piano attuativo

