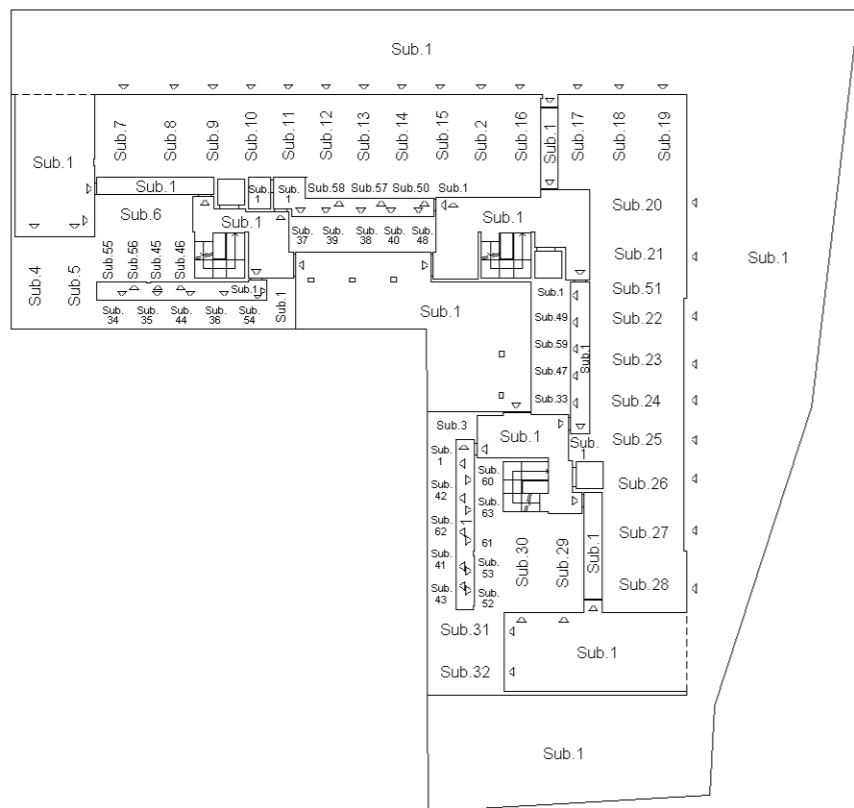
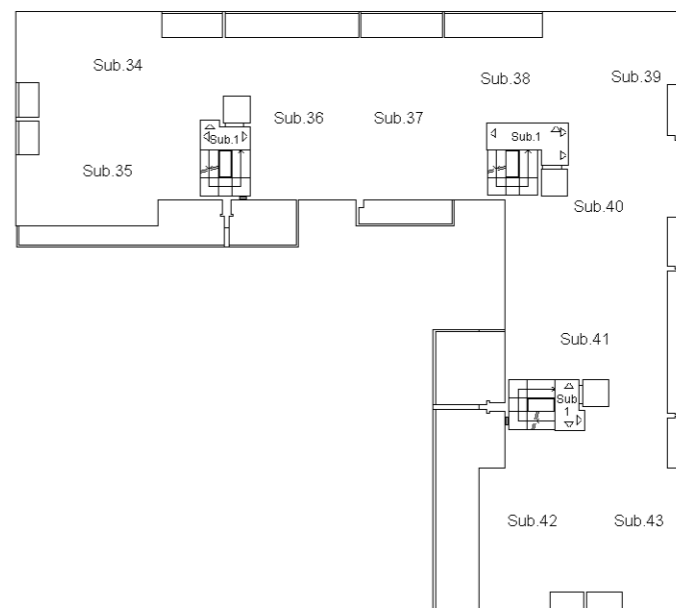


Agenzia del Territorio
CATASTO FABBRICATI
Ufficio provinciale di Lodi

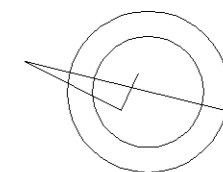
ELABORATO PLANIMETRICO	Compilato da: Filippini Angelo	Iscritto all'albo: Geometri	Prov. Varese	N. 1393
Comune di Crespiatica		Sezione: Foglio: 10	Particella: 330	Protocollo n. LO0052799 del 05/07/2007
Dimostrazione grafica dei subalterni			Tipo Mappale n. 30016	del 12/04/2007 Scala 1 : 500



PIANO SEMINTERRATO

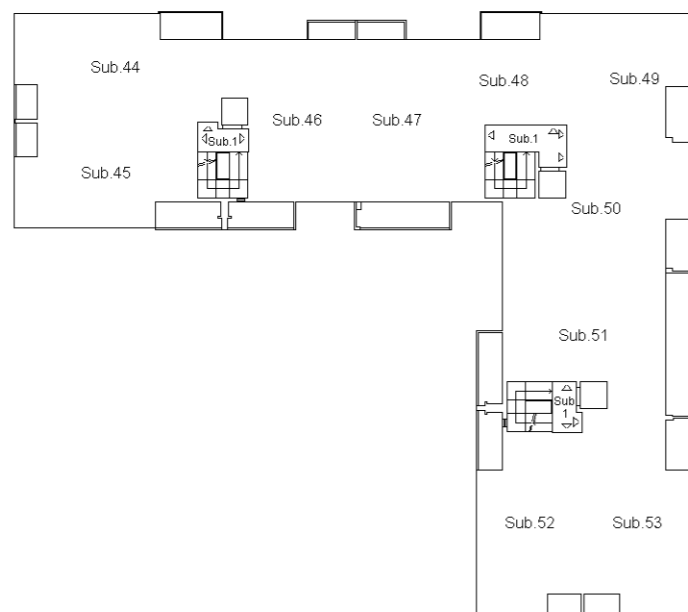


PIANO RIALZATO



Agenzia del Territorio
CATASTO FABBRICATI
Ufficio provinciale di Lodi

ELABORATO PLANIMETRICO	Compilato da: Filippini Angelo	Iscritto all'albo: Geometri	Prov. Varese	N. 1393
Comune di Crespiatica	Sezione:	Foglio: 10	Particella: 330	Protocollo n. LO0052799 del 05/07/2007
Dimostrazione grafica dei subalterni			Tipo Mappale n. 30016	del 12/04/2007 Scala 1 : 500



PIANO PRIMO



PIANO SECONDO

