

MO JIARIO
F. to end 497



MINISTERO DELLE FINANZE
DIREZIONE GENERALE DEL CATASTO E DEI SERVIZI TECNICI ERARIALI

Mod. B (Nuovo Catasto Edilizio Urbano)

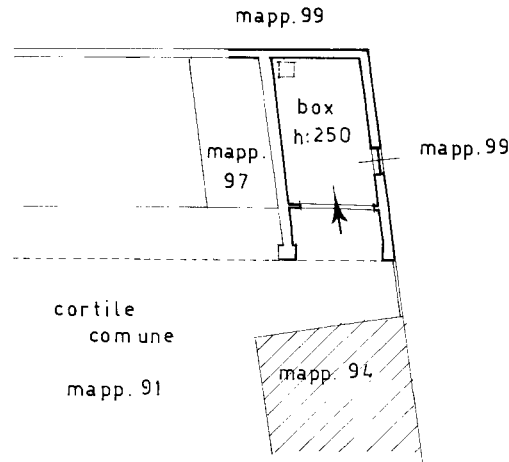
Lire
200

NUOVO CATASTO EDILIZIO URBANO

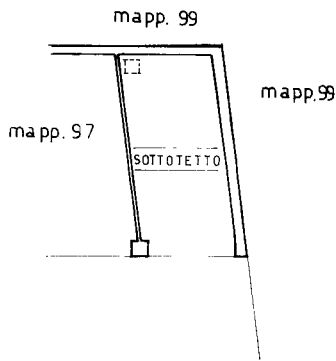
(R. DECRETO-LEGGE 13 APRILE 1939, N. 652)

Planimetria dell'immobile situato nel Comune di ARESE Via C. te. S. Pietro n° 1
Ditta Albanese Antonino n.a Eboli il 09-01-1928x1/2 - Ferraro Antonietta n.a Battipaglia il 26-10-1931x1/2
Allegata alla dichiarazione presentata all'Ufficio Tecnico Erariale di MILANO

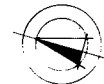
PIANTA PIANO TERRA



PIANTA SOTTOTETTO P. 1°



ORIENTAMENTO



SCALA DI 1:200

SPAZIO RISERVATO PER LE ANNOTAZIONI D'UFFICIO

DATA
PROT. N°

111042

3
98

Compilata dal GEOMETRA

Giulio Meazza (Titolo, nome e cognome del tecnico)

Iscritto all'Albo dei geom. n° 3478

della Provincia di MILANO

DATA 05-11-1986

Firma:

Giulio Meazza