

ACCERTABILE

MINISTERO DELLE FINANZE
DIREZIONE GENERALE DEL CATASTO E DEI SERVIZI TECNICI ERARIALI
ACCERTAMENTO GENERALE DELLA PROPRIETA' IMMOBILIARE URBANA
(R. DECRETO LEGGE 13 APRILE 1939-XVII n.652)

Planimetria degli immobili urbani denunciati con la Scheda N° 6330646
Comune Corsico Ditta "S.A. C.E. "La Ca' Nostra"
Via V. Monti
Segnare cognome, nome, paternità del olo primo intestatario

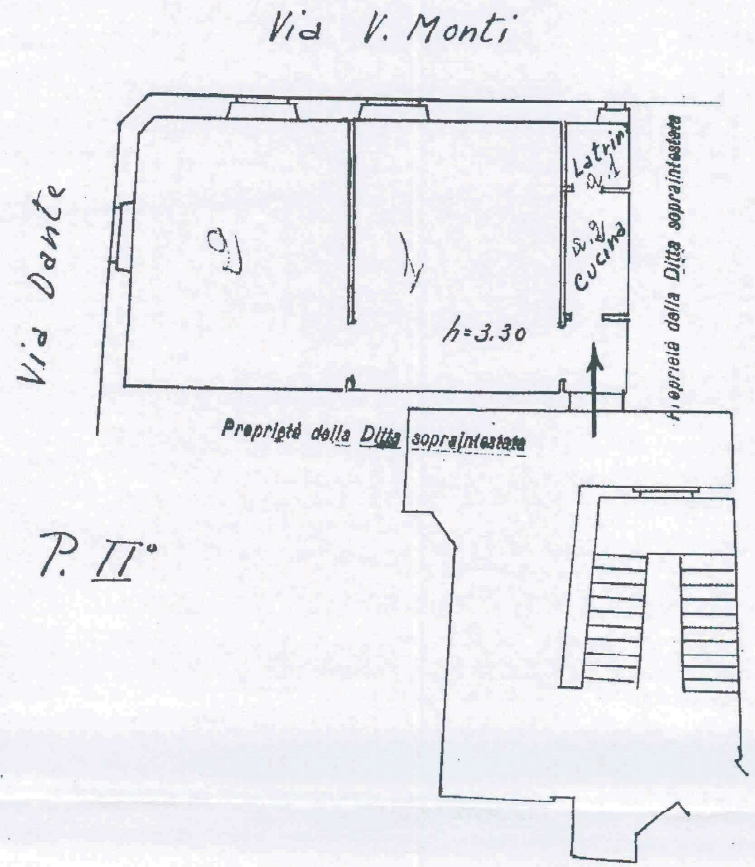
Giusti Mario
h 28

ACCERTAMENTO GENERALE DELLA PROPRIETA' IMMOBILIARE URBANA
(R.D.L. 13 aprile 1939-XVII, n. 652)

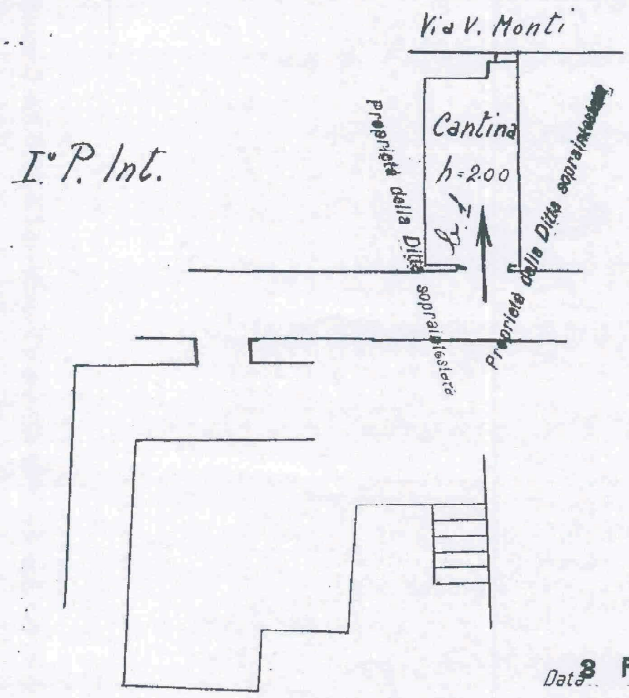
COMUNE
di Corsico

Talloncino di riscontro
DELLA
SCHEDA NUMERO
6330646


AVVERTENZA: Il presente talloncino deve essere incollato a cura del dichiarante sulla planimetria (riproduttore la unità immobiliare denunciata con la presente scheda) da presentare ai sensi dell'articolo 7 del R. D. L. 13 aprile 1939-XVII, n. 652.



P. II°



ORIENTAMENTO



SCALA di 1:100

Compilata da:
Dott. Ing. *Mario Attilio*

(Titolo, nome e cognome del Tecnico)
gli Ingegneri!
Iscritto all'Albo della Provincia di *Milano*

Data 3 FEB. 1940 Anno XVIII

Firma *Mario Attilio*

Catasto dei Fabbricati - Situazione al 07/06/2018 - Comune di CORSICO (D045) - < Foglio: 18 Particella: 415 - Subalterno 29 - VIA VINCENZO MONTI n. 17 piano: 2-S1.