

ALLEGATO 2



MODULARIO
a.r.c.n. 497

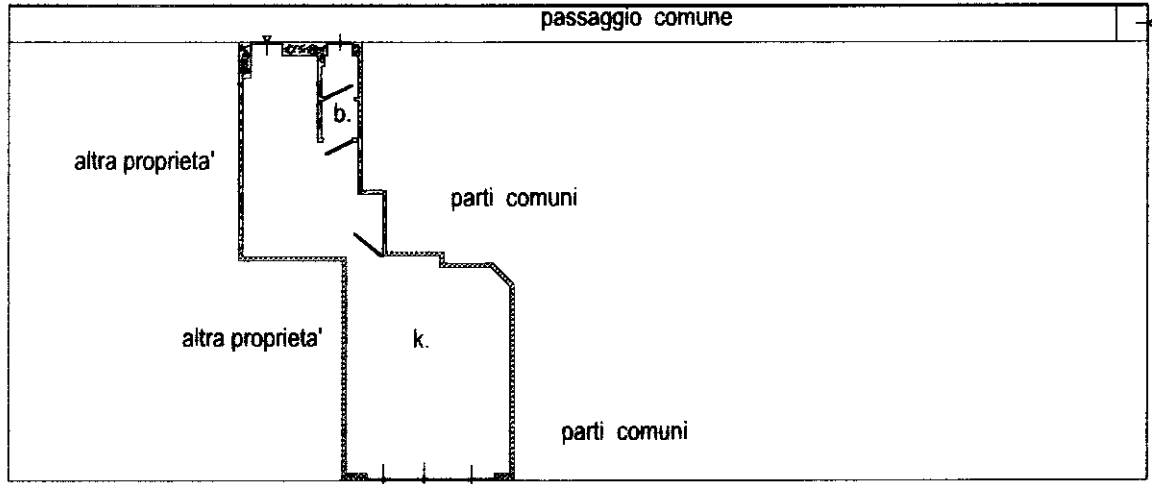


MINISTERO DELLE FINANZE
DIPARTIMENTO DEL TERRITORIO
CATASTO EDILIZIO URBANO (RDL 13-4-1939, n. 652)

LIRE
200

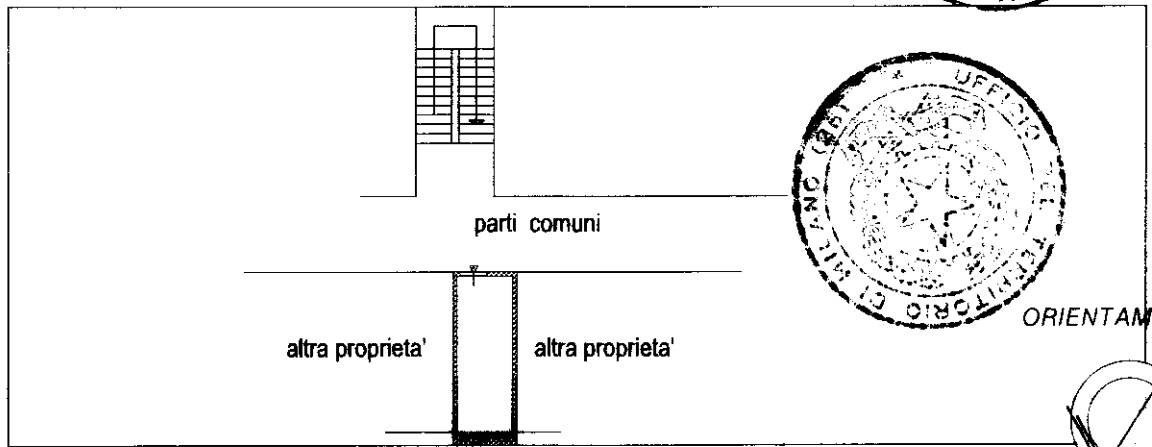
Planimetria di u.i.u. in Comune di **MILANO** via **VIA CAROLI** civ. **8**

PIANO TERRENO H=3,50 ml.




VIA CAROLI

PIANO SOTTOTETTO H=1,80ml.



VIA CAROLI



ORIENTAMENTO



SCALA DI 1:100

GEOM. ORESTE CISLAGHI

RISERVATO ALL'UFFICIO

Dichiarazione di N.C.
Denuncia di variazione

Compilata da/ (Titolo, cognome e nome)

GEOMETRI

MILANO

Ultima planimetria in atti

Data presentazione: 21/11/2000 - Data: 20/01/2020 - n. T109168 - Richiedente: PPCNTN65E26G964V
Totale schede: 451 - Formato di acquisizione: A4(210x297) - Formato stampa richiesto: A4(210x297)

Inscritto all'albo de
data Firma

man 01
Catasto Edilizio - Situazione al 20/01/2020 - Comune di MILANO (F205) - < Foglio: 149 - Particella: 451 - Subalterno: 704 >
Firmato DA: [Signature]

