

* MODULARIO F. rig. rend. 497 *

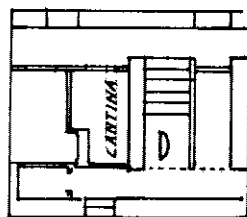
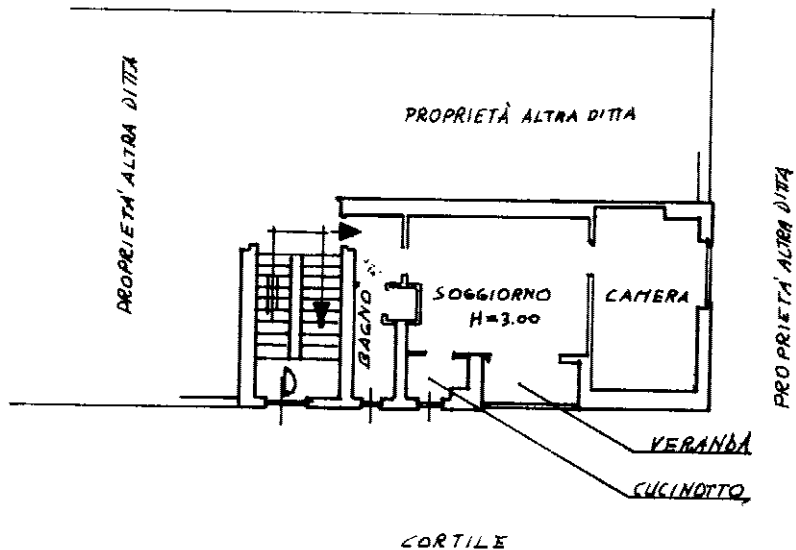
MINISTERO DELLE FINANZE
DIREZIONE GENERALE DEL CATASTO E DEI SS.TT.EE.

* MOD. BN (CEU) *

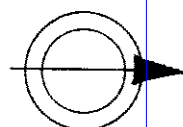
CATASTO EDILIZIO URBANO (RDL 13-4-1939, n. 652)

Planimetria di u.i.u. in Comune di MILANO via TRACIA civ. 7

PIANO QUARTO



ORIENTAMENTO



SCALA DI 1:200

Catasto dei Fabbricati - Situazione al 03/05/2016 - Comune di MILANO (F205) - < Foglio: 337 - Particella: 12 - Subalterno: 20 >
VIA TRACIA n. 7 piano: 4 - SI interno: 68-sesta-D;

Dichiarazione di N.C.
Ultima planimetria in atti

Compilata dal ARCA ANTONINO VITALE
(Titolo, cognome e nome)

RISERVATO ALL'UFFICIO

Data presentazione: 25/02/1991 - Data: 03/05/2016 - n. T334461 - Richiedente: CVLLSN67S53F205F

Totale schede: 537 Formato di acquisizione: A4(210x297) Formato stampa richiesto: A4(210x297)

n. 12 sub. 20 della provincia di MILANO n. 5464

PARTITA: 501263 data 15-02-1991 Firma [Signature]

N.C.E.U. - IV -