

**Agenzia del Territorio
CATASTO FABBRICATI
Ufficio Provinciale di
Milano**

Dichiarazione protocollo n. MI0107261 del 12/02/2007

Planimetria di u.i.u. in Comune di Cormano

Via Luigi Cadorna

civ. 74

Identificativi Catastali:

Sezione:
Foglio: 18
Particella: 41
Subalterno: 22

Compilata da:
Rosco Donato

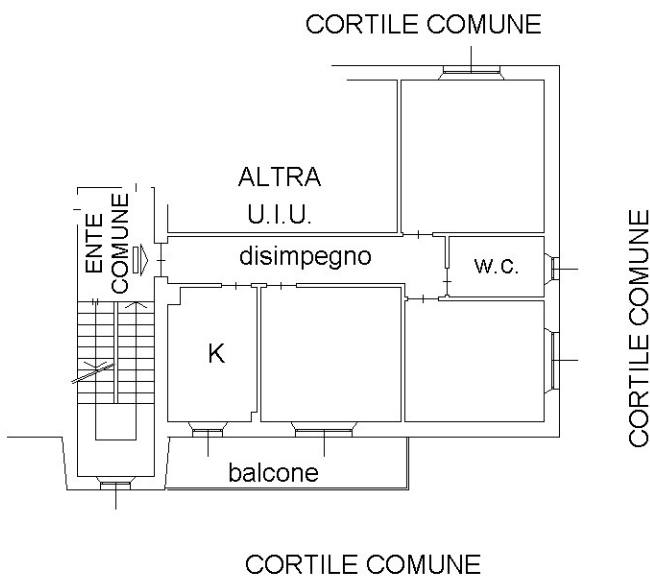
Iscritto all'albo:
Geometri

Prov. Milano

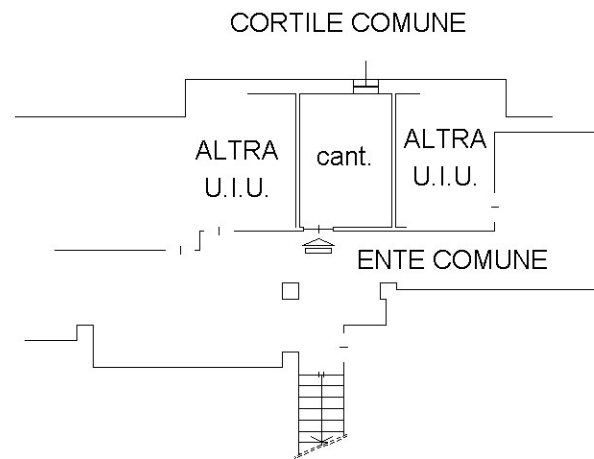
N. 8879

Scheda n. 1 Scala 1:200

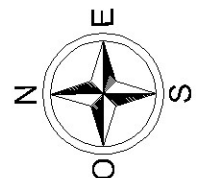
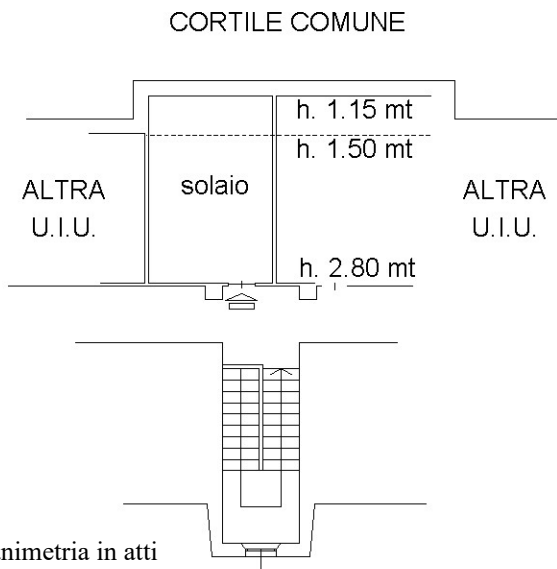
PIANO SECONDO h. 3.00 mt



PIANO INTERRATO h. 2.25 mt



PIANO QUARTO



Ultima planimetria in atti