



CATASTO EDILIZIO URBANO (PDL 13-4-1986, n. 652)

Planimetria di u.l.u. In Comune di BRESSO via CAROLINA ROMANI civ. 1/11

PIANO TERRA

MAPP.12

ALTRA
DITTA

STESSA DITTA
SUB. 35

POSTO AUTO
SCOPERTO

ALTRA
DITTA

CORTILE
MAPP.12

ORIENTAMENTO



SCALA DI 1: 200

Catasto dei Fabbricati - Situazione al 19/04/2018 - Comune di BRESSO(B162) - < Foglio: 1 Particella: 12 - Subalterno 34 >
VIA CAROLINA ROMANI n. 1/11 piano: 1,

Dichiarazione di N.C.
Denuncia di variazione
Ultima Planimetria in atti
Identificativi catastali
1

Compilate dal GEOM. BRASCHI MARCO
(Titolo, cognome e nome) GEOM. BRASCHI MARCO
iscritto all'albo de GEOMETRI



RISERVATO ALL'UFFICIO



Planimetria di u.i.u. in Comune di BRESSO via CAROLINA ROMANI civ. 1/11

PIANO TERRA

MAPP.12

ALTRA
DITTA

POSTO AUTO
SCOPERTO

STESSA DITTA
SUB. 3.4

ALTRA
DITTA

CORTILE
MAPP.12

ORIENTAMENTO



SCALA DI 1: 200

Catasto dei fabbricati - Simulazione al 19/04/2018 - Comune di BRESCIA (B167) - Foglio: 1 Particella: 12 - Subalterno: 52
CAROLINA ROMANI n. 1/11 piano: 1;

Dichiarazione di N.C.
Denuncia di variazione

Compilata dal GEOM. BRIOSCHI
(Titolo, cognome, firma)



iscritto all'albo de GEOMETRI BRIOSCHI

RISERVATO ALL'UFFICIO



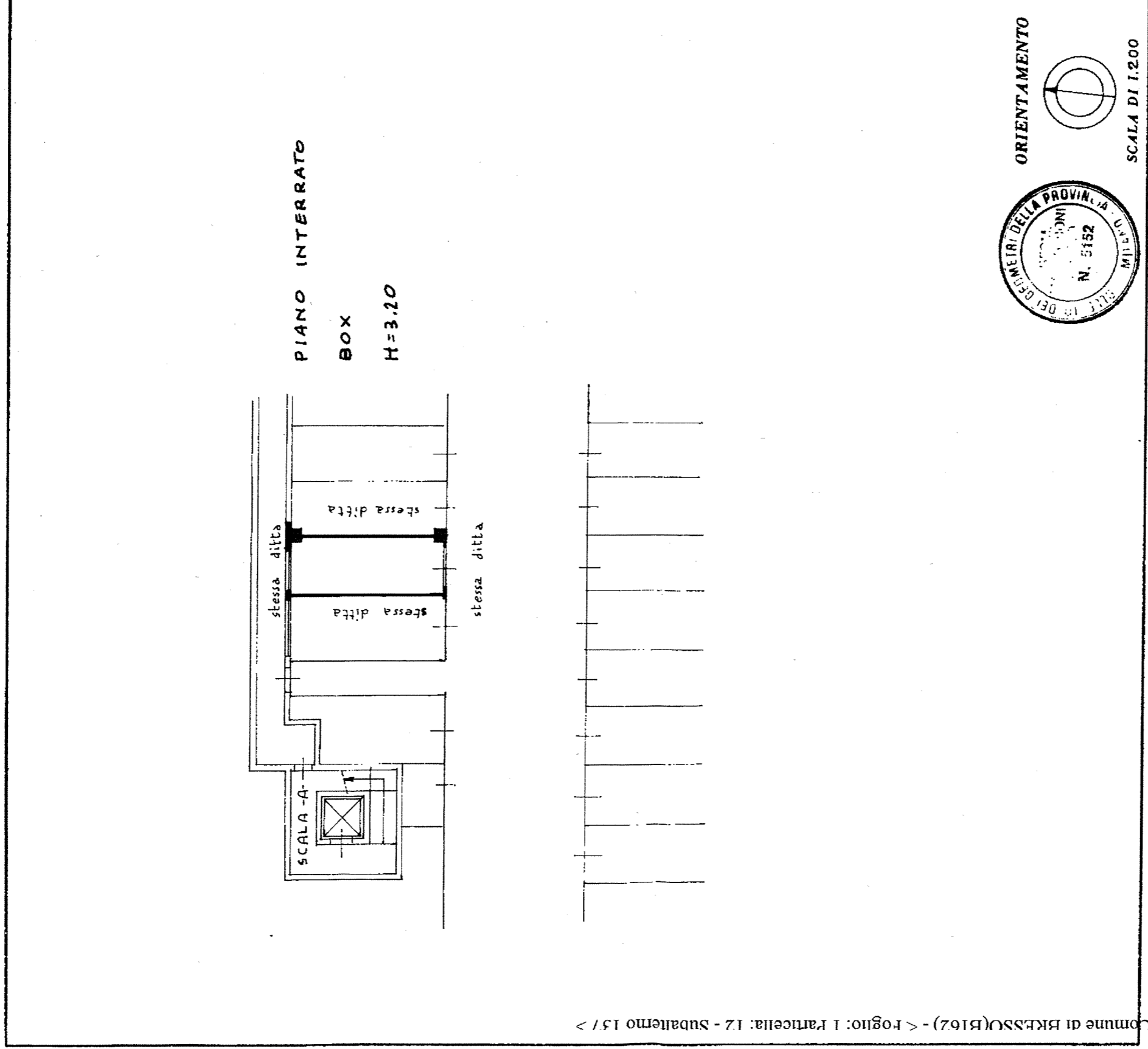
NUOVO CATASTO EDILIZIO URBANO

(R. DECRETO-LEGGI 13 APRILE 1998, N. 469)

Planimetria dell'immobile situato nel Comune di **BRESSO** Via **C. ROMANI**

Ditta **EDICOM s.r.l.** Via **Assarotti 17/A GENOVA**

Allegata alla dichiarazione presentata all'Ufficio Tecnico Erariale di **MILANO**



SPAZIO RISERVATO PER LE ANNOTAZIONI D'UFFICIO

PARTITA	2692
FOGLIO	1
MAPPALE	12
SUBALTERNO	13
PORZIONE	V

Compilata dal Geometra

Angelo Mascheroni

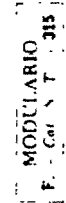
Iscritto all'Albo dei Geometri

della Provincia di **MILANO**

DATA **15-10-1987**

Firma: *Angelo Mascheroni*

CATASTO del Fabbricati - Situazione al 9/4/2018 - Comune di BRESSO (B167) - < Foglio: 1 Particella: 12 - Subalterno 13 / >



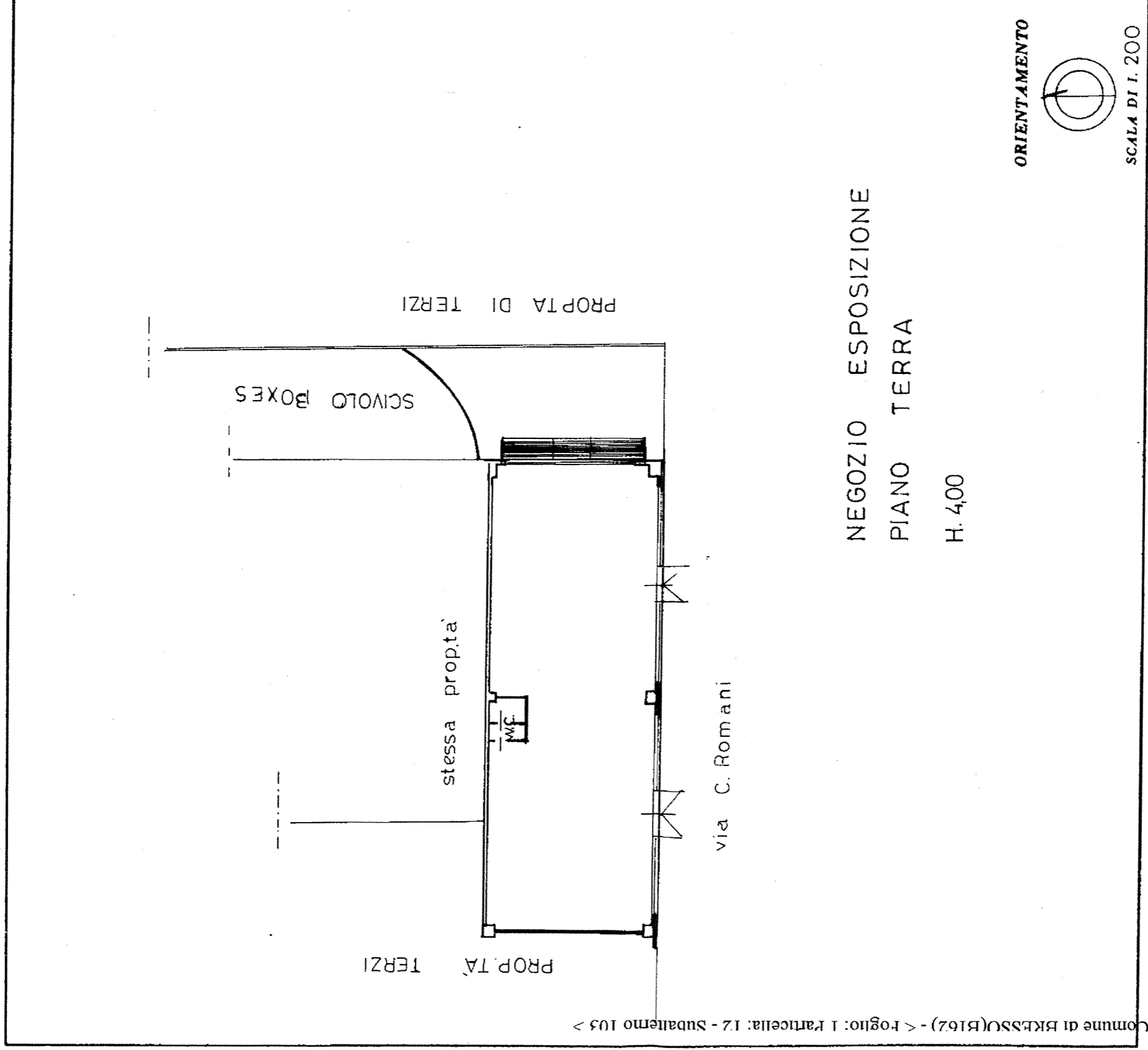
MINISTERO DELLE FINANZE
DIREZIONE GENERALE DEL CATASTO E DEI SERVIZI TECNICI ERARIALI

Mod. B (Nuovo Catasto Edilizio Urbano)

NUOVO CATASTO EDILIZIO URBANO

(R. DECRETO-LEGGE 13 APRILE 1939, N. 685)

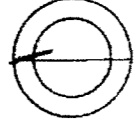
Planimetria dell'immobile situato nel Comune di BRESCO Via C. ROMANI 1-11
Ditta EDICOM S.r.l. via Assarotti 17-A GENOVA MILANO
Allegata alla dichiarazione presentata all'Ufficio Tecnico Erariale di



SPAZIO RISERVATO PER LE ANNOTAZIONI D'UFFICIO

PARTITA	2692
NUMERO	4
NUMERO	12
NUMERO	3
NUMERO	d

Compilata dal Geom.
(Titolo, nome e cognome del iscritto)
ARATO ROUITO ANTONIO
Iscritto all'Albo dei Geom.
della Provincia di BRESCIA
DATA 21.11.88
Firma: *Arato R. S. S. S. S. S.*



ORIENTAMENTO

SCALA DI I. 200

Catasto dei fabbricati - Situazione al 9/4/2018 - Comune di BRESSO (B167) - < Foglio: 1 Particella: 12 - Subaltemo 103 >