

**DOCUMENTAZIONE FOTOGRAFICA
- INTERNO ED ESTERNO DEL BENE -
Beni in POZZUOLO MARTESANA (MI) Via Pieregrosso n.23**

FOTO 1 – Mappa e posizione dell'immobile



FOTO 2 – Vista aerea del complesso immobiliare oggetto di esecuzione

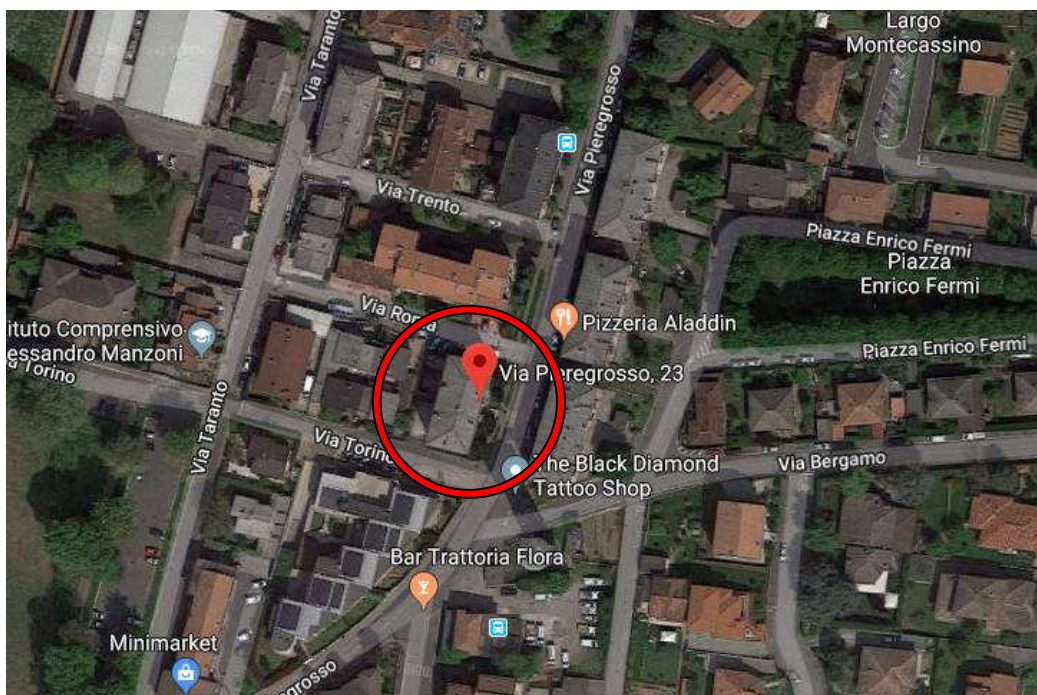


FOTO 3 – Prospettiva dalla Via Pieregrosso angolo Via Torino



FOTO 4 – Facciata del fabbricato in affaccio sulla Via Pieregrosso



FOTO 5 – Prospettiva del prospetto in affaccio sulla Via Torino



FOTO 6 – Dettaglio del numero civico



FOTO 7 – La zona giorno: il soggiorno



FOTO 8 – Zona cucina con in evidenza la demolizione parziale del tavolato



FOTO 9 – Il bagno



FOTO 10 – La camera




FOTO 11 – La zona cantina



FOTO 12 – La cantina



FOTO 12 – Dettaglio del vano scala comune





N 5040300

E 1536200

Comune: POZZOLO MARTESANA

Scala originale: 1:600

Dimensione cornice: 267.000 x 189.000 metri

5-Sat-2017 15:55:14
Prot. n. T234676/2017

1 Particella: 160

LIBRARIO
F. S. Z. 315

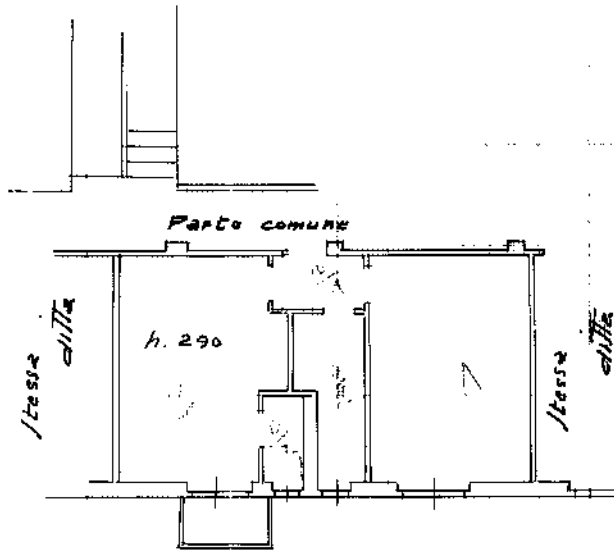
NUOVO CATASTO EDILIZIO URBANO

(R. DECRETO-LEGGI 13 APRILE 1939, N. 642)

Planimetria dell'immobile situato nel Comune di Pozzuolo Mart. Via Pierogrosso 5
Ditta Farinotti Arturo nato a Guardamiglio il 30.8.1924
Allegata alla dichiarazione presentata all'Ufficio Tecnico Erariale di Milano.

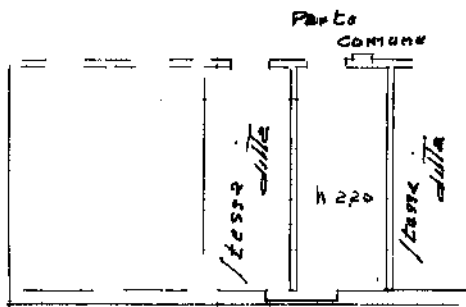
Scheda N. 1214479

Piano Terra



Via Pierogrosso

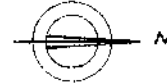
Cantinato



Via Pierogrosso



ORIENTAMENTO

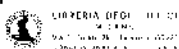


SCALA DI 1:100

SPAZIO RISERVATO PER LE ANNOTAZIONI D'UFFICIO

DATA **06 App 1970**
PROT. N° **1081**

Compilata dal Geom. Franco Mandelli
(Titolo nome e cognome del tecnico)
Iscritto, all'Albo dei Geometri
della Provincia di Milano
DATA 20.3.70
Firma: franco mandelli



Ultima planimetria in atti