

C) Fotografie interno – esterno e pianta

Corpo A.




accesso ai box e all'appartamento



accesso all'appartamento






giardinetto grande (visto dall'ingresso dell'appartamento)



soggiorno con affaccio sul giardino



Portoncino d'ingresso, finestra con le tende aperte, pavimenti



Cucina a vista

Cameretta



Camera matrimoniale





Bagni



Taverna





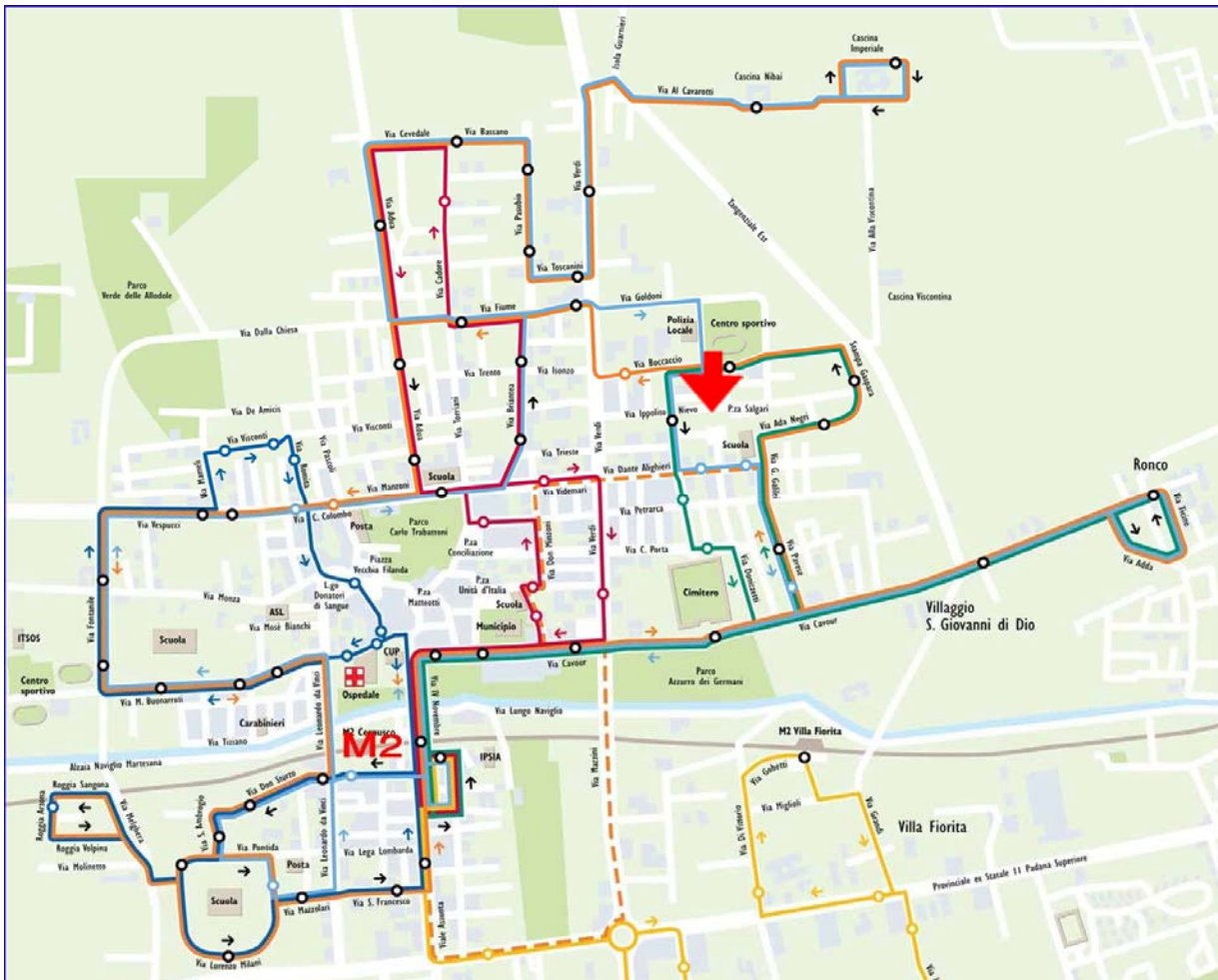
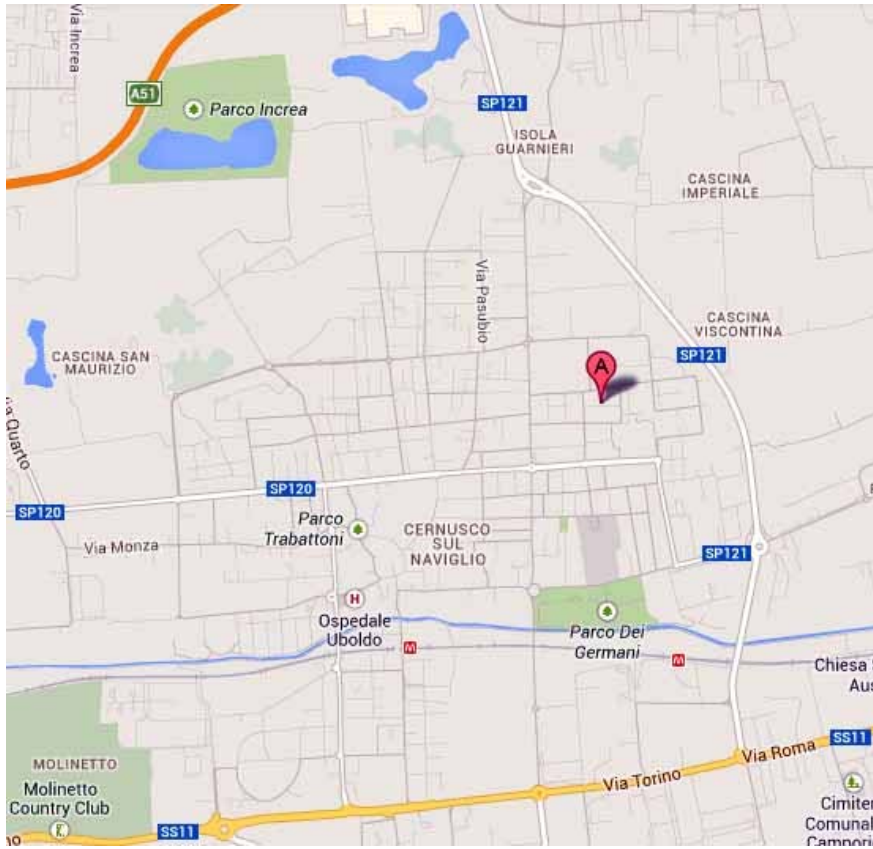
Corpo A.1



Corpo A.2



Inquadramento urbano



linee del trasporto pubblico

Corpo A

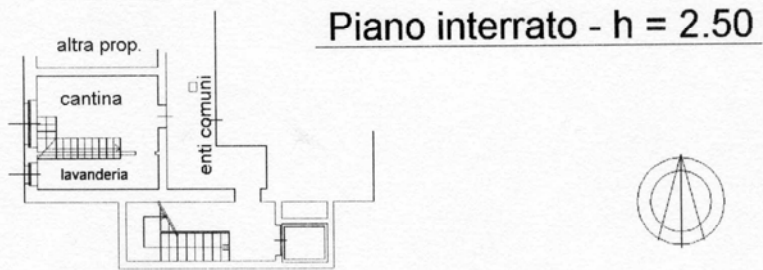
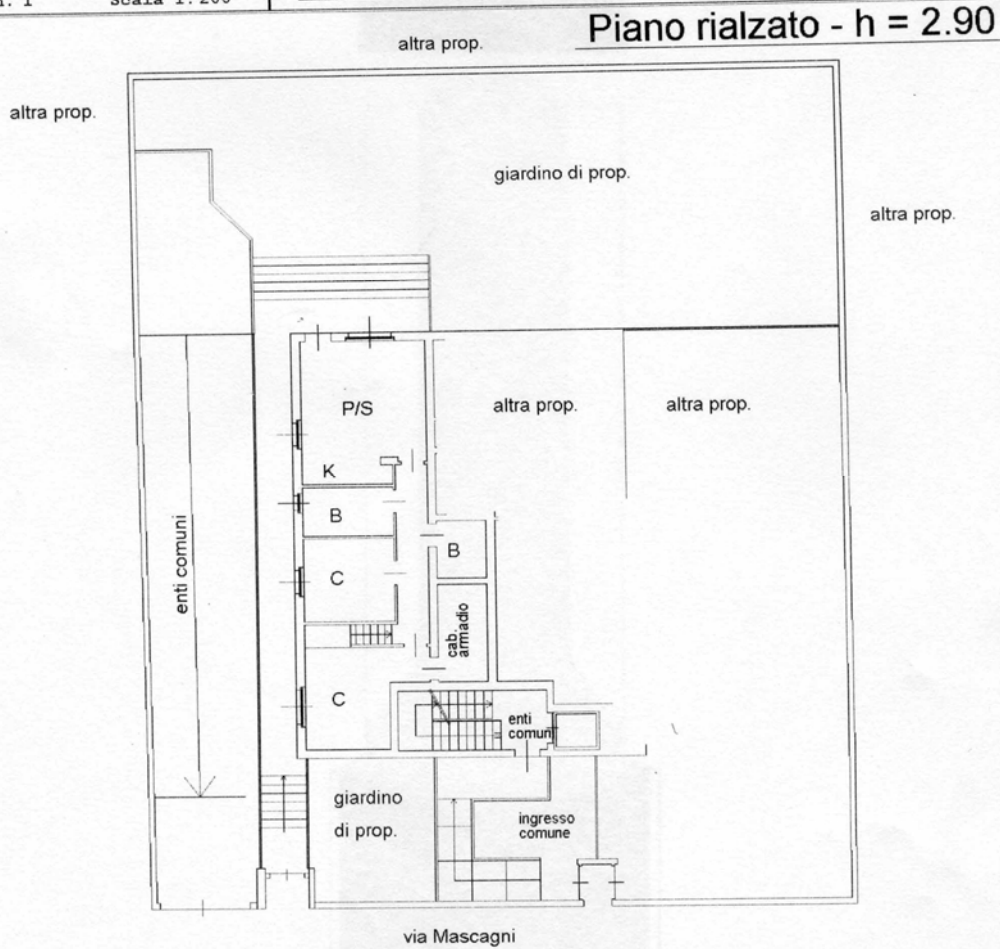
Data: 02/09/2013 - n. MI0434350 - Richiedente TRIBUNALE DI MILANO

**Agenzia del Territorio
CATASTO FABBRICATI
Ufficio Provinciale di
Milano**

Dichiarazione protocollo n. MI0251591 del 18/03/2008	
Planimetria di u.i.u. in Comune di Cernusco Sul Naviglio	
Via Pietro Mascagni civ. 5	
Identificativi Catastali:	Compilata da: Rocchi Angelo
Sezione:	Iscritto all'albo: Architetti
Foglio: 21	Prov. Milano
Particella: 312	N. 6470
Subalterno: 710	

Scheda n. 1 Scala 1:200

Catasto dei Fabbricati - Situazione al 02/09/2013 - Comune di CERNUSCO SUL NAVIGLIO(CS25) - < Foglio: 21 Particella: 312 - Subalterno 710 ->
VIA PIETRO MASCAGNI n. 5 piano: T-SI.



Ultima Planimetria in atti
Data: 02/09/2013 - n. MI0434350 - Richiedente TRIBUNALE DI MILANO
Tot.schede: 1 - Formato di acq.: A4(210x297) - Fatt. di scala: 1:1

Corpo A.1

Data: 02/09/2013 - n. MI0434346 - Richiedente TRIBUNALE DI MILANO

**Agenzia del Territorio
CATASTO FABBRICATI
Ufficio Provinciale di
Milano**

Dichiarazione protocollo n. MI0457584 del 18/05/2007

Planimetria di u.i.u. in Comune di Cernusco Sul Naviglio

Via Pietro Mascagni

civ. 5

Identificativi Catastali:

Sezione:
Foglio: 21
Particella: 312
Subalterno: 713

Compilata da:
Rocchi Angelo

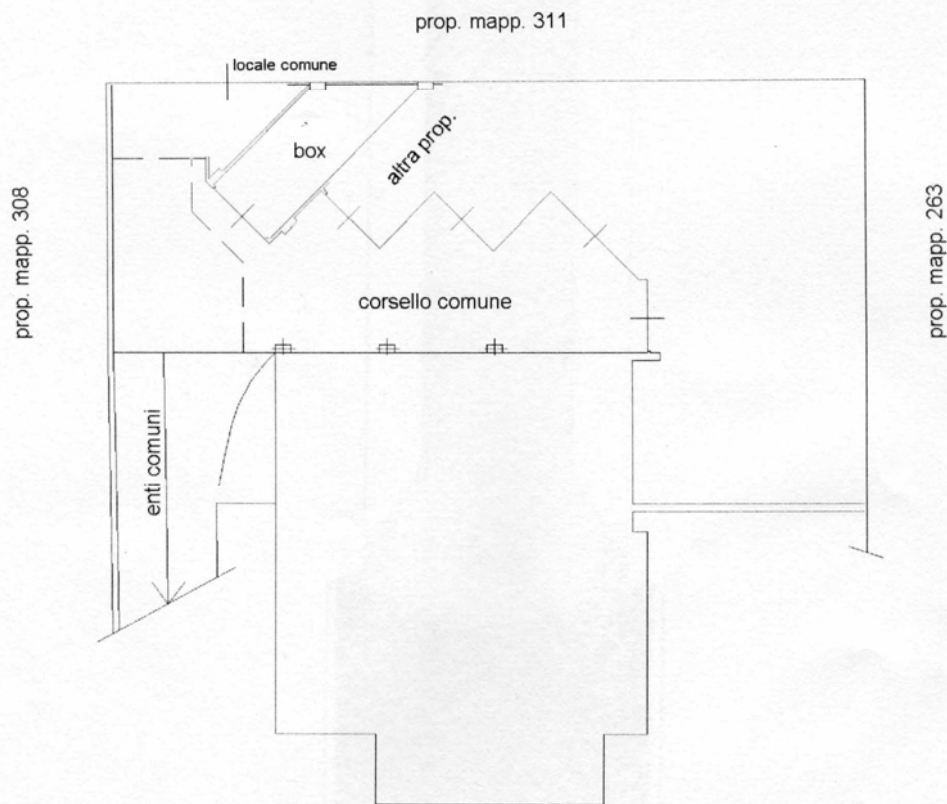
Iscritto all'albo:
Architetti

Prov. Milano

N. 6470

Scheda n. 1 Scala 1:200

Catasto dei Fabbricati - Situazione al 02/09/2013 - Comune di CERNUSCO SUL NAVIGLIO(CS23) - < Foglio: 21 Particella: 312 - Subalterno 713 >
VIA PIETRO MASCAGNI n. 5 piano: S1;



Ultima Planimetria
Data: 02/09/2013 - n. MI0434346 - Richiedente TRIBUNALE DI MILANO
Tot.schede: 1 - Formato di acq.: A4(210x297) - Fatt. di scala: 1:1

Corpo A.2

Data: 02/09/2013 - n. MI0434351 - Richiedente TRIBUNALE DI MILANO

**Agenzia del Territorio
CATASTO FABBRICATI
Ufficio Provinciale di
Milano**

Dichiarazione protocollo n. MI0457584 del 18/05/2007

Planimetria di u.i.u. in Comune di Cernusco Sul Naviglio

Via Pietro Mascagni

civ. 5

Identificativi Catastali:

Sezione:

Foglio: 21

Particella: 312

Subalterno: 714

Compilata da:

Rocchi Angelo

Iscritto all'albo:

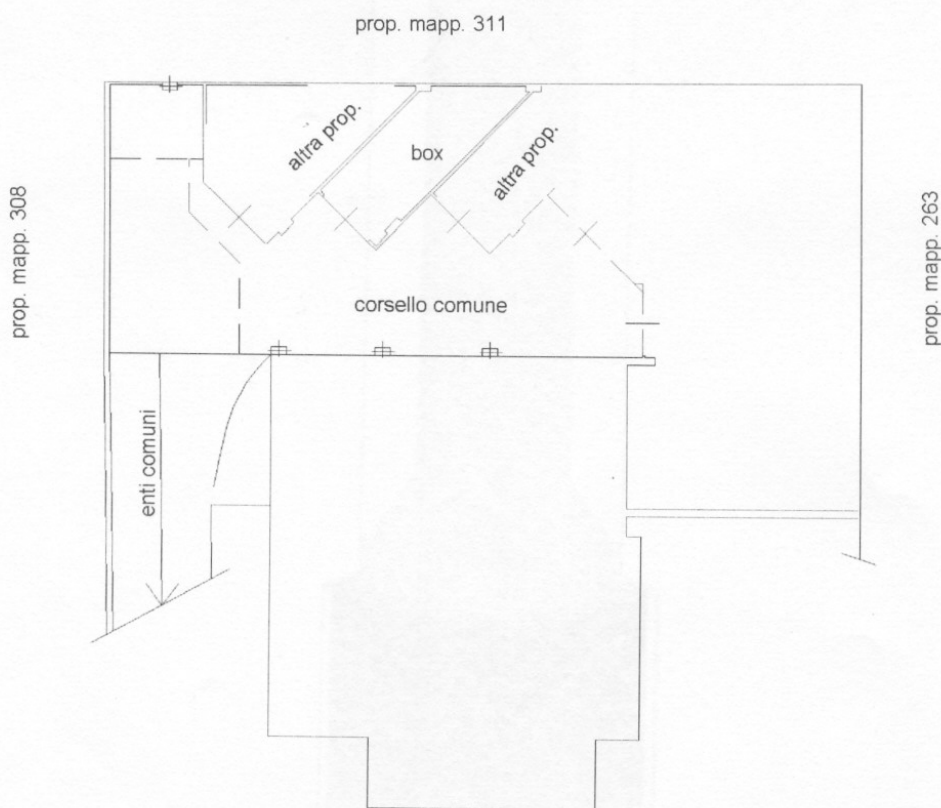
Architetti

Prov. Milano

N. 6470

Scheda n. 1 Scala 1:200

Catasto dei Fabbricati - Situazione al 02/09/2013 - Comune di CERNUSCO SUL NAVIGLIO (CS23) - < Foglio: 21 Particella: 312 - Subalterno 714 >
VIA PIETRO MASCAGNI n. 5 piano: S1;



Ultima Planimetria in data 02/09/2013
Data: 02/09/2013 - n. MI0434351 - Richiedente TRIBUNALE DI MILANO
Tot.schede: 1 - Formato di acq.: A4(210x297) - Fatt. di scala: 1:1