

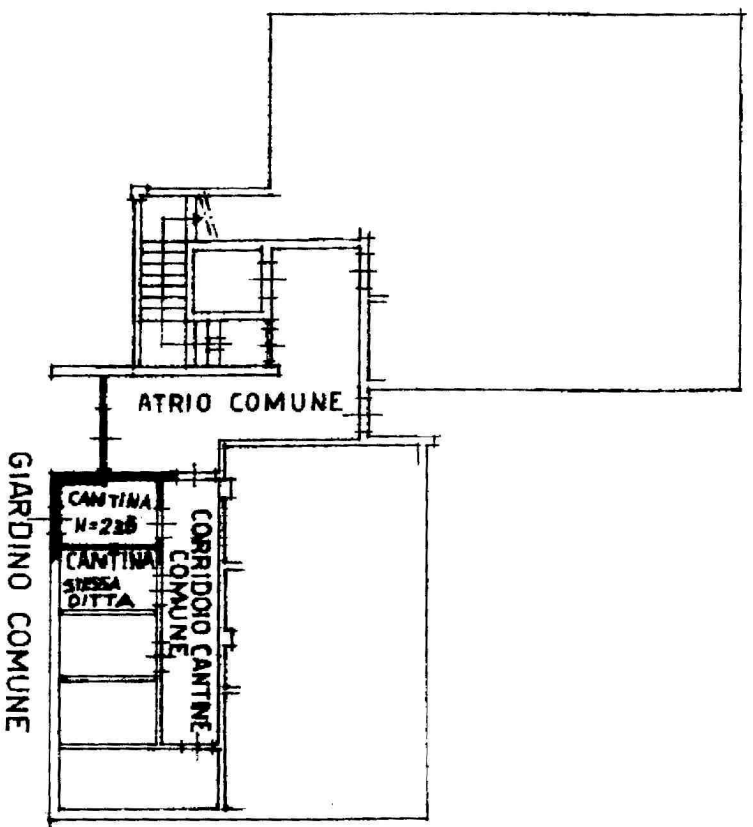
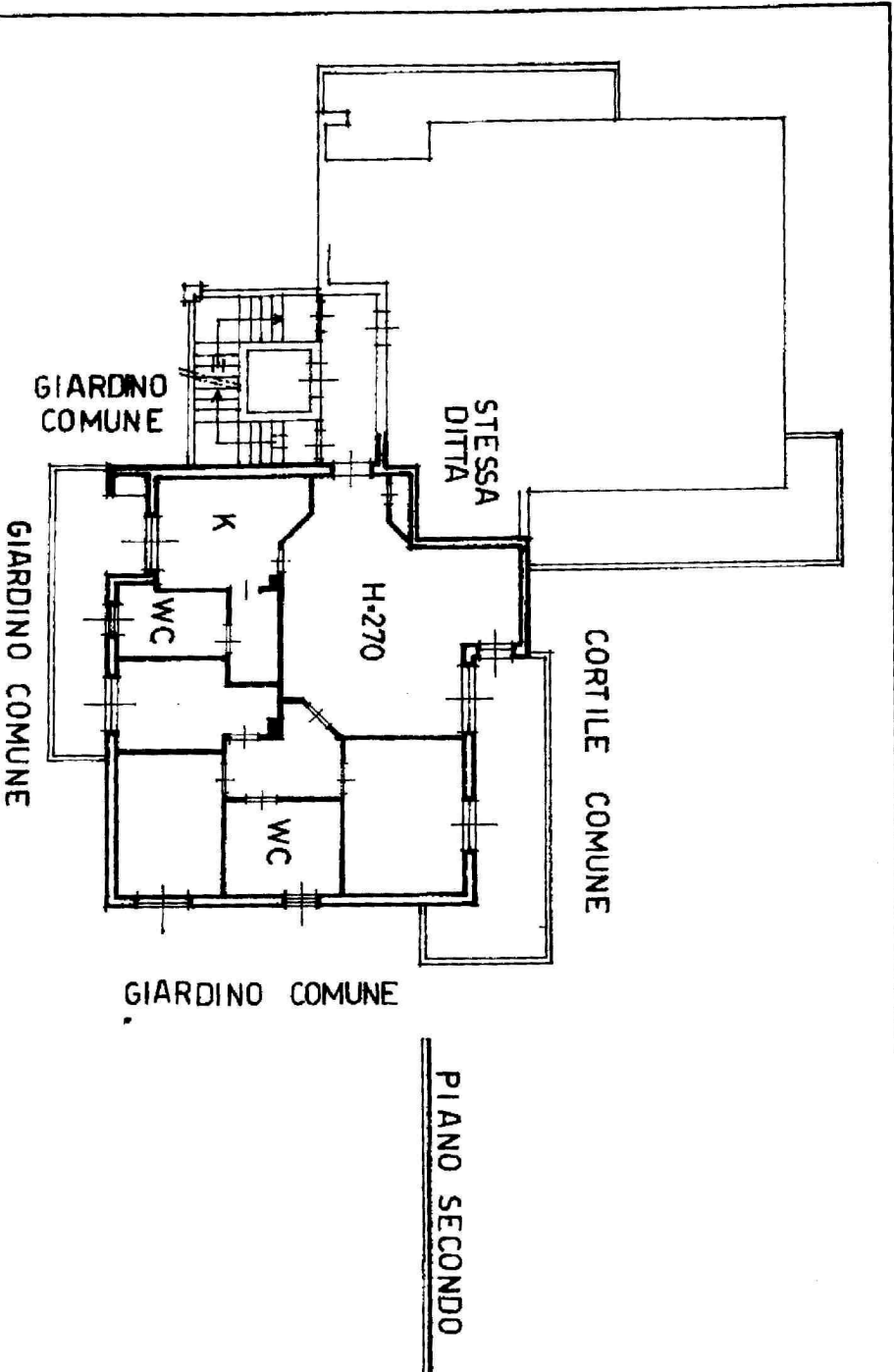
MODULO ARIU
F. 119 - Rev. 487



MINISTERO DELLE FINANZE
DIREZIONE GENERALE DEL CATASTO E DEI SS. TT. EE.
CATASTO EDILIZIO URBANO (RDL 13-4-1939, n. 652)

MOD. BN (1)
L. 191
500

Planimetria di u.i.u. in Comune di **BUCCINASCO** via **DEGLI ALPINI** civ. **5**



SCALA DI 1:2

Dichiarazione di N.C.

Compilata dal **GEOM. FIORE SABINO**
(Titolo cognome e nome)

RISERVATO ALL'UFFICIO

Ultima **Preparazione della variazione**
 Data presentazione: 02/01/1996 - Data: 14/10/2014 - n. MI0507648 - Richiedente TRIBUNALE DI MILANO
 Tot. schede di planimetria variazioni: A4 298X299 planimetria scala di metri **1:100**
 F. **5**
 n. **406** sub **5** della provincia di **MILANO** n. **6710**



N=5030400

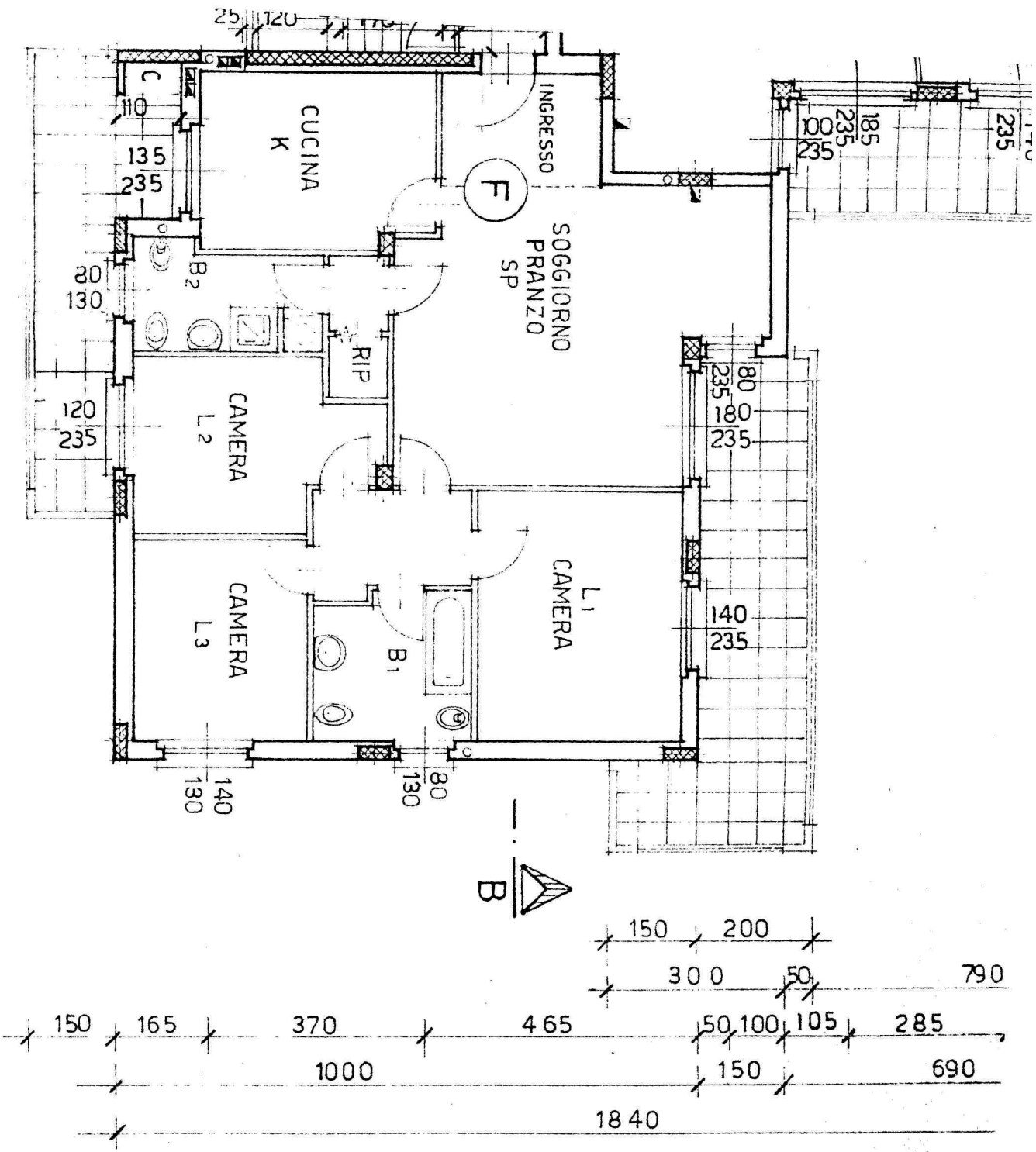
E=1509700

I Particella: 406

Comune: BUCCINASCO
Foglio: 6
Richiedente: TRIBUNALE DI MILANO

Scala originale: 1:1000
Dimensione cornice: 267.000 X 189.000 Metri

14-Ott-2014 12:47
Prot. n. MI0507658/2014




COMUNE DI BUCCINASCO
RIMBORSO STAMPATI
 € 0,10