

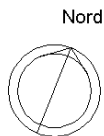
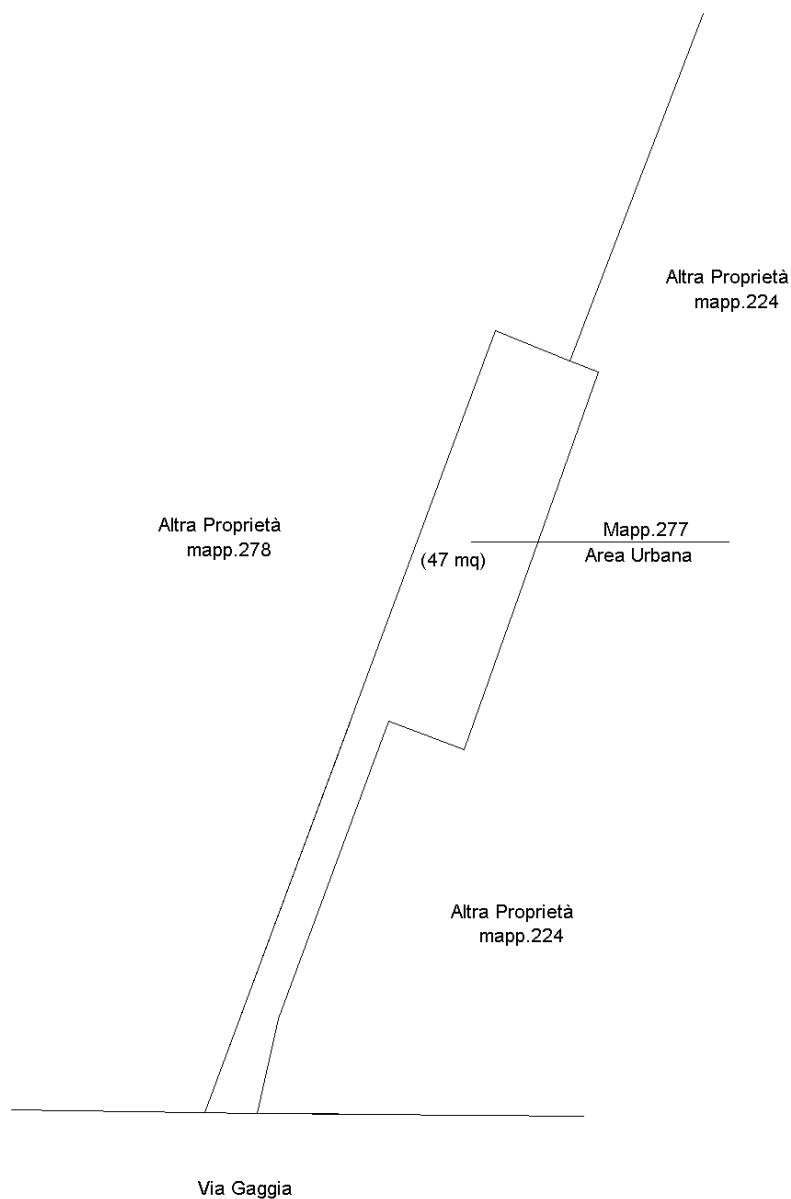
ELABORATO PLANIMETRICO	
Compilato da: Villa Oreste	
Iscritto all'albo: Geometri	
Prov. Milano	N. 7510

**Agenzia del Territorio
CATASTO FABBRICATI
Ufficio Provinciale di
Milano**

Comune di Milano	Protocollo n. MI0996319 del 10/12/2010
Sezione: Foglio: 561 Particella: 277	Tipo Mappale n. del

Dimostrazione grafica dei subalterni Scala 1 : 200

PIANO TERRENO



Ultima planimetria in atti

**Agenzia del Territorio
CATASTO FABBRICATI
Ufficio Provinciale di
Milano**

Dichiarazione protocollo n. MI1119654 del 10/12/2009

Planimetria di u.i.u. in Comune di Milano

Via Privata Pietro Gaggia

civ. 19

Identificativi Catastali:

Sezione:

Foglio: 561

Particella: 224

Subalterno: 701

Compilata da:
Adamo Massimo

Iscritto all'albo:
Architetti

Prov. Avellino

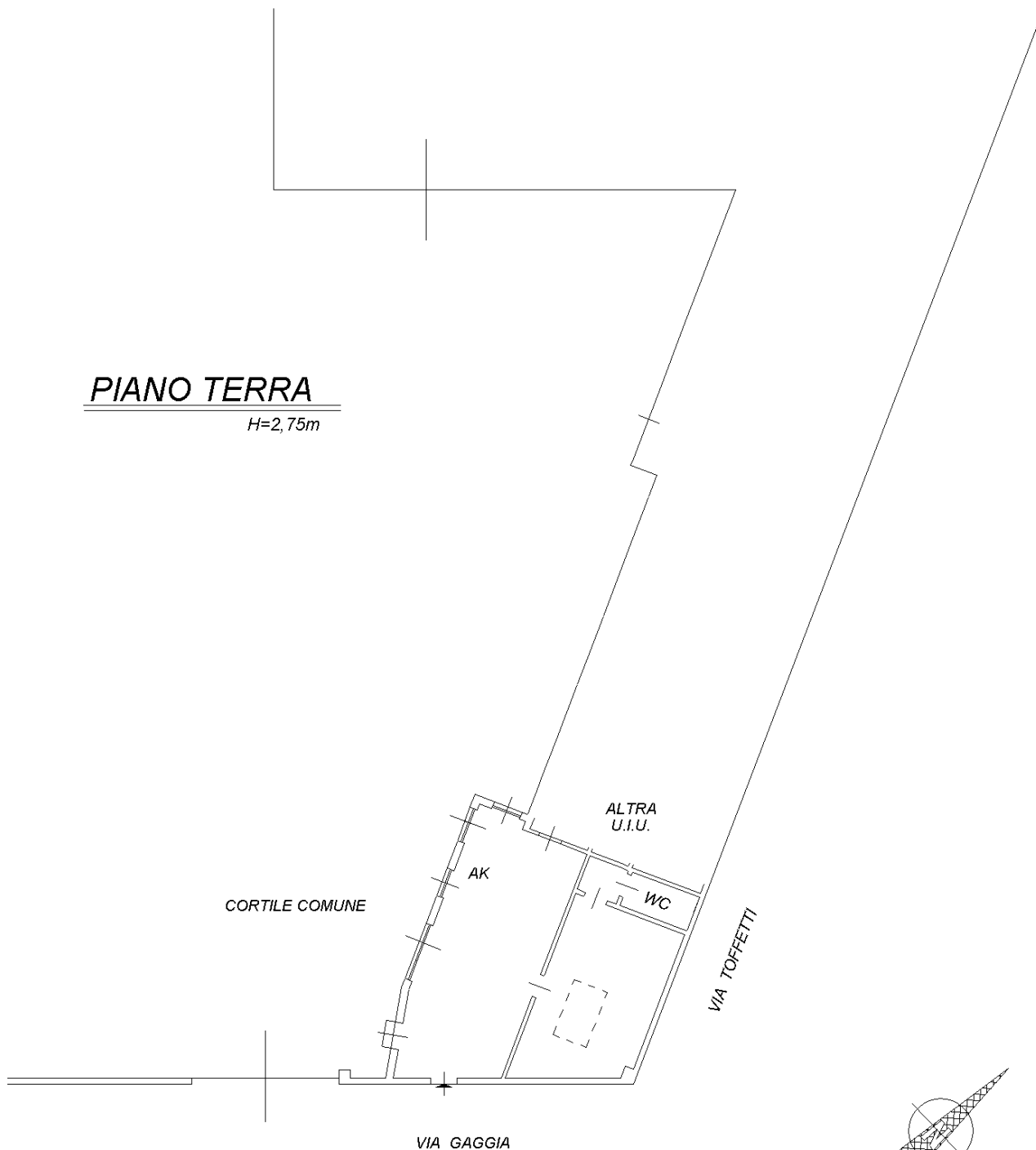
N. 739

Scheda n. 1

Scala 1:200

PIANO TERRA

H=2,75m



Ultima planimetria in atti

Data: 30/01/2018 - n. T369937 - Richiedente: CRRMNC64D69F205K

Totale schede: 1 - Formato di acquisizione: A4(210x297) - Formato stampa richiesto: A4(210x297)

Catasto dei Fabbricati - Situazione al 30/01/2018 - Comune di MILANO (F205) - < Foglio: 561 - Particella: 224 - Subalterno: 701 >
VIA PRIVATA PIETRO GAGGIA n. 19 piano: T;