



MINISTERO DELLE FINANZE

DIREZIONE GENERALE DEL CATASTO E DEI SERVIZI TECNICI ERARIALI

MOD. B (Nuovo Catasto Edilizio Urbano)

Lire  
20

# NUOVO CATASTO EDILIZIO URBANO

(R. DECRETO-LEGGE 13 APRILE 1939, N. 652)

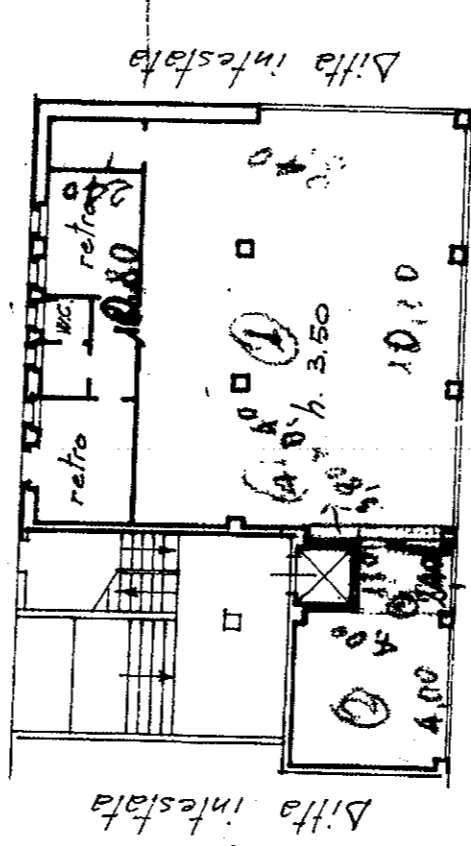
Planimetria dell'immobile situato nel Comune di Cesano Boscone Via Don Minzoni 3  
Ditta Ceresio Realpina Fondiaria S.p.A.

Allegata alla dichiarazione presentata all'Ufficio Tecnico Erariale di Milano

Scheda N  
N° 1094899

Piano terreno

Ditta intestata

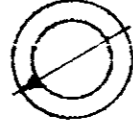


Ditta intestata



23/12/70

ORIENTAMENTO




SCALA DI 1:200

SPAZIO RISERVATO PER LE ANNOTAZIONI D'UFFICIO

DATA  
PROT. N° 111114+

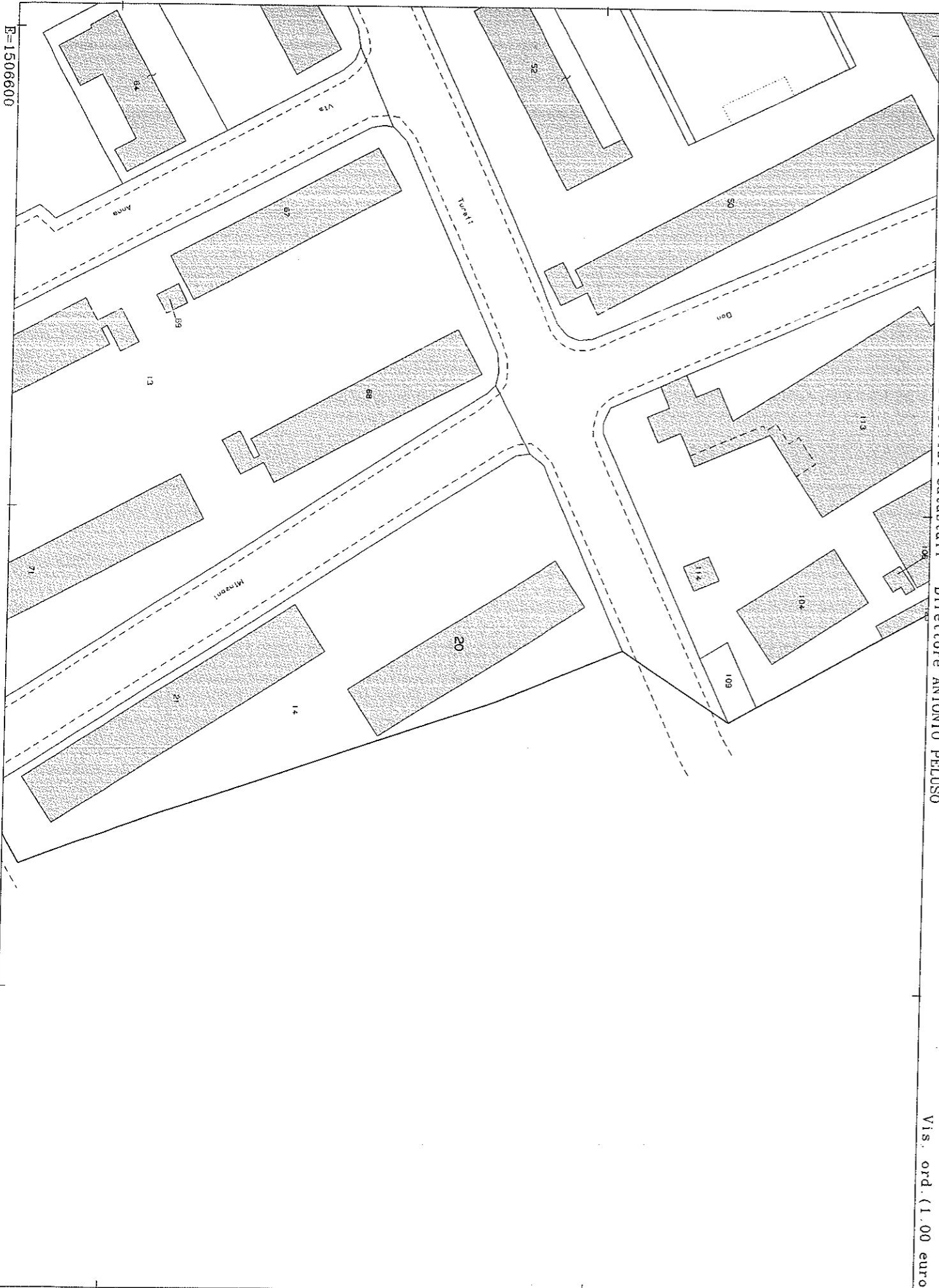
Completata dal Geom. Martino Babic  
(Tubo, nome e cognome del iscritto)

Iscritto all'Albo dei Geometri  
della Provincia di Milano  
DATA 23 NOV. 1970  
Firma: Babic



N=5031000

E=1506600



Ufficio Provinciale di Milano - Territorio Servizi Catastali - Direttore ANTONIO PELUSO

Vis. ord (1.00 euro)

Comune: CESANO BOSCONI      Scala originale: 1:1000      27-Dic-2017 10:52:59  
 Foglio: 18      Dimensione cornice: 267.000 x 189.000 metri      Prot. n. MI0551146/2017  
 Richiedente: TRIBUNALE DI MILANO

Firmato Da: GIUSEPPE BELLIA Emesso Da: INFOCERT FIRMA QUALIFICATA 2 Serial#: 2130b1