

MODULARIO
F. Catasto 214



MINISTERO DELLE FINANZE
DIPARTIMENTO DEL TERRITORIO

MOD. BN

CATASTO EDILIZIO URBANO (RDL 13-4-1939, N. 652)

Planimetria di u.i.u. in Comune di MILANO via C. BARONI civ. 190/

PIANO TERRENO - H. 240

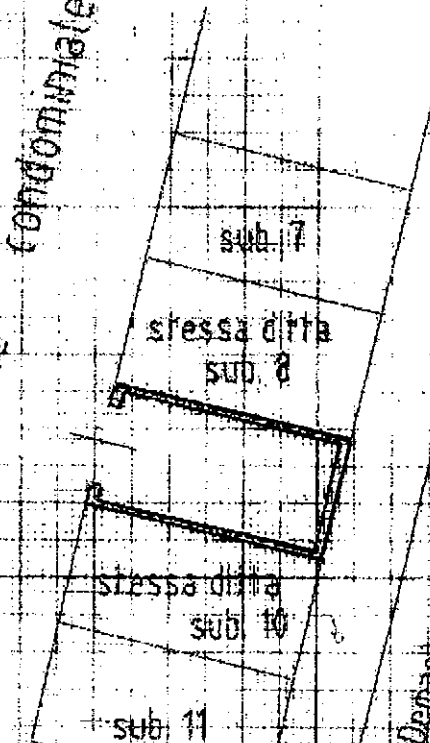
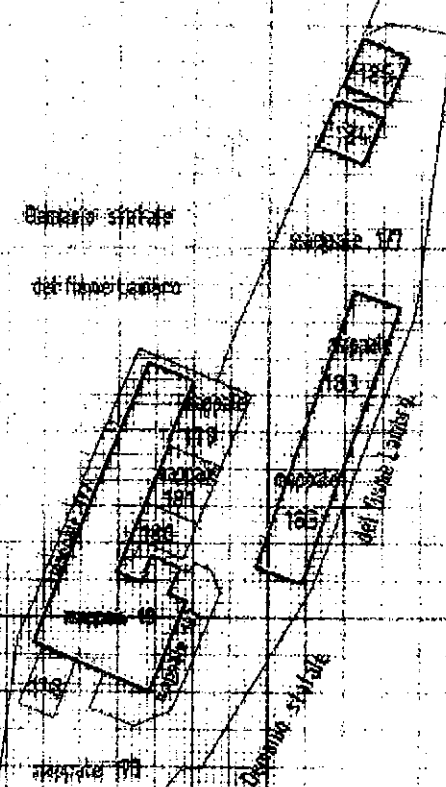
mappale 177

estratto di mappa 1:1000

Canale statale
del fiume Lambro

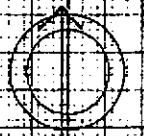
condominiate

del fiume Lambro



mappale 177

ORIENTAMENTO



SCALA DI 1:200

Catasto dei Fabbricati - Situazione al 08/11/2017 - Comune di MILANO (P205) - < Foglio: 678 Particella: 183 - Subalterno 9 >
VIA COSTANTINO BARONI n. 190/A piano: T.

Data presentazione: 26/10/2001 - Data: 08/11/2017 - n. MI0481760 - Richiedente TRIBUANLE DI MILANO
Tot. schede: 678 Formato di acq.: A4 (216x297) - Fogli di scala: MI: 1
n. 183 sub. 7

Dichiarazione di N.C.
Denuncia di variazione
Ultima Planimetria in atti

Compilata dal ARCH. FABIO COLOMBO
(Titolo, cognome e nome)
ARCHITETTO
FABIO COLOMBO
MI: 1
data 25.10.2001 Firma *Fabio Colombo*



RISERVATO ALL'UFFICIO

MODULARIO
F. Catasto 214



MINISTERO DELLE FINANZE
DIPARTIMENTO DEL TERRITORIO

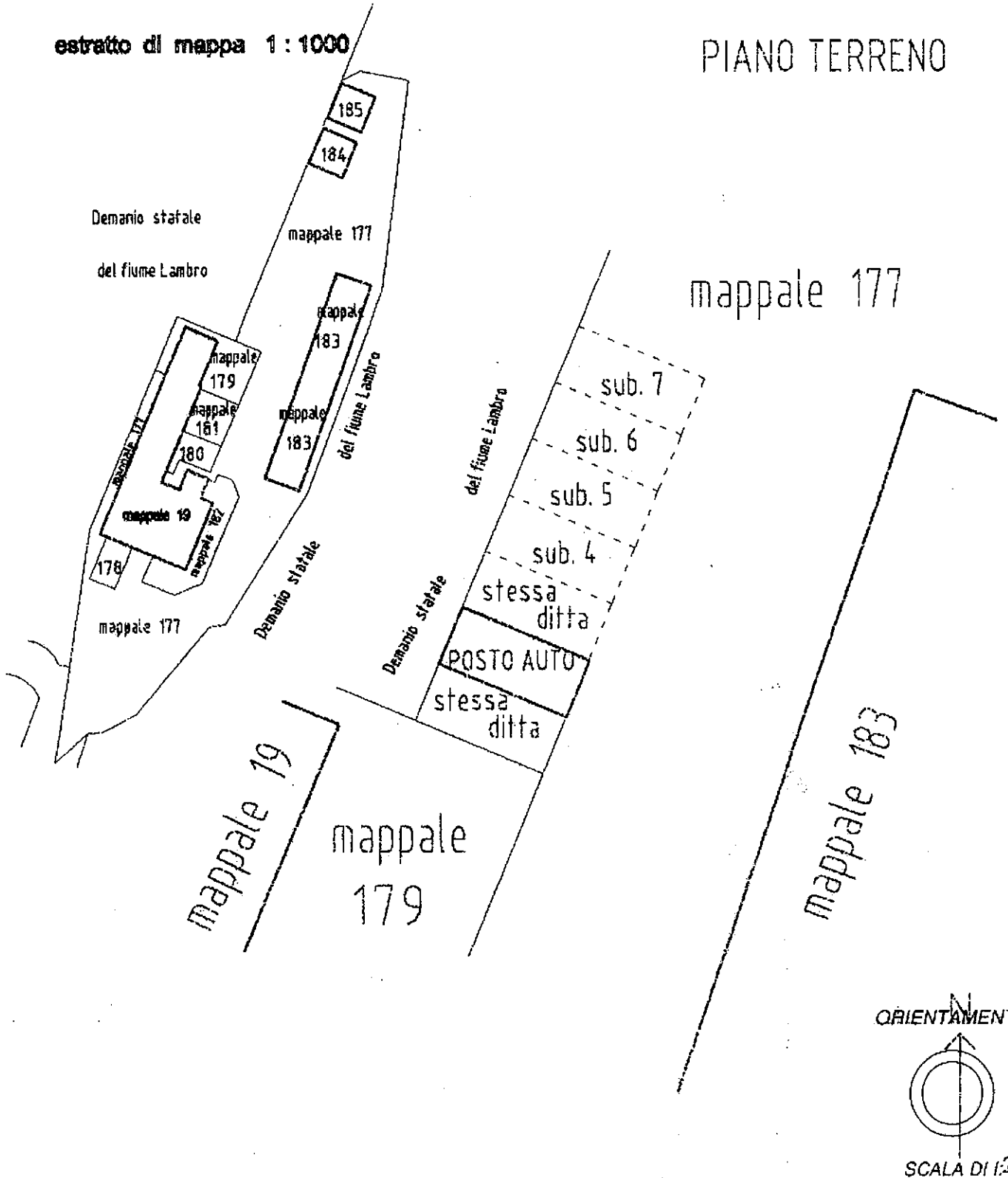
MOD. BN

CATASTO EDILIZIO URBANO (RDL 13-4-1939, N. 652)

Planimetria di u.i.u. in Comune di **MILANO** via **C. BARONI** civ. **190/**

estratto di mappa 1:1000

PIANO TERRENO



Catasto dei fabbricati - Situazione al 08/11/2017 - Comune di MILANO (P205) - < Foglio: 678 Particella: 177 - Subalterno 2 >
VIA COSTANTINO BARONI n. 190/A piano: T;

Data presentazione: 26/10/2001 - Data: 08/11/2017 - n. MI0481757 - Richiedente CTU AGOSTINELLI DANIELE
Tot. schede: 177 Formato di acq.: A4(216x297) della provincia di scala: 1:1

Compilata dal **ARCH. FABIO COLOMBO**
(Titolo, cognome e nome)

RISERVATO ALL'UFFICIO

ARCHITETTI **AGOSTINELLI DANIELE**

data 25.10.2001 Firma *Fabio Colombo*

