

MOD. AN (C)  
LIRE 750  
civ. 26

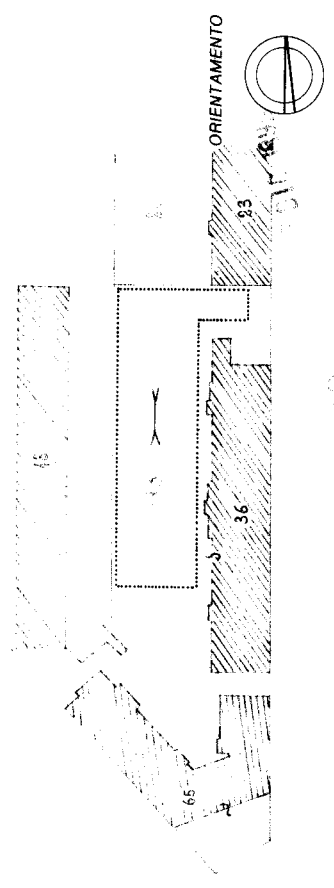
MINISTERO DELLE FINANZE  
DIREZIONE GENERALE DEL CATASTO E DEI SS.TT.EE.  
**CATASTO EDILIZIO URBANO** (RDL 13-4-1939, n. 652)  
**MILANO** via **OMERO**

Planimetria di u.i.u. in Comune di MILANO

MODULARIO  
F. 719, anno 496

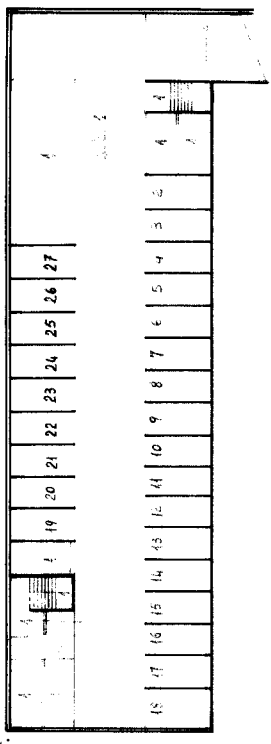
sub 1 Beni comuni non censibili  
(Veni scale - Scivolo - spozzi di manorra - spozzi a cielo libero  
Loc. plurisuo - aerazione)  
sub : 2 ÷ 27 Box - 1° piano interr.  
sub : 28 ÷ 51 Box - 2° piano interr.  
sub : 52 ÷ 80 Box - 3° piano interr.

Foglio 612 - 1:1000




SCALA DI 1:100  
RISERVATO ALL'UFFICIO


PIANO 1° INTERRATO



PIANO 2° INTERRATO



PIANO 3° INTERRATO



Dichiarazione di N.C.  Denuncia di variazione

Compilata dal **GEOMETRA CONTI FRUSTO**  
Iscritto all'Albo dei **GEOMETRI** della provincia di **MILANO** n. **9072**

F. **612** sub. **1 ÷ 80**  
n. **83**

Particella: 83 - Elaborato: planimetrico >



00644690 Catasto dei Fabbricati - Situazione al 16/12/2020 - Comune di MILANO (F205) - Firmato Da: PAGLIETTI LUGO Emesso Da: ARUBAPEC S.P.A. NG CA 3 Serial#: 6c87c8c86a925b7fd6792f646065665c