

MODULARIO
n. 497



MINISTERO DELLE FINANZE
DIPARTIMENTO DEL TERRITORIO
CATASTO EDILIZIO URBANO (RDL 13-4-1939, n. 652)

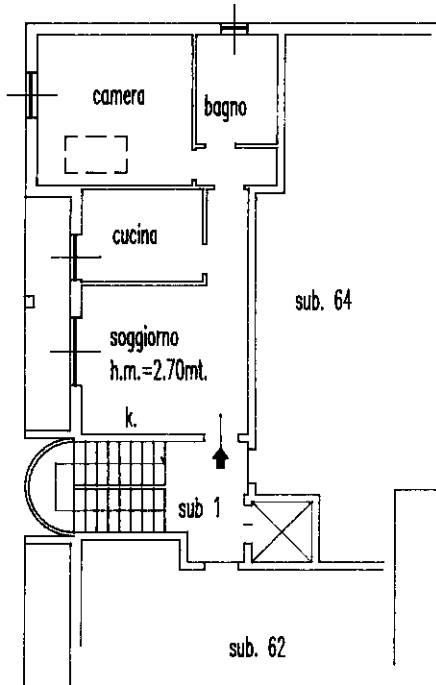
MOD **BN** (CEU)

LIRE
500

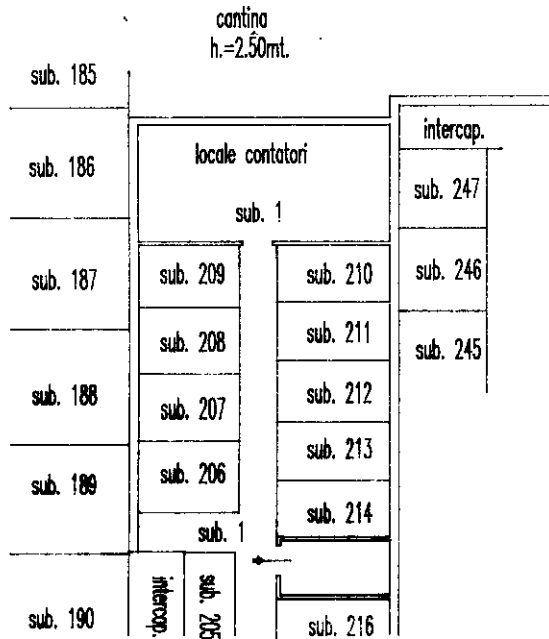
Planimetria di utu in Comune di GREZZAGO via CAVOUR

civ. 64

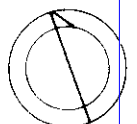
PIANO TERZO



PIANO SECONDO INTERRATO



ORIENTAMENTO



SCALA DI 1:200

Dichiarazione di N.C.


Denuncia di variazione

Ultima planimetria in atti

Compilata dal GEOMETRA

(Titolo, cognome e nome)
CASTAGNARO DOMENICO

GEOMETRA



RISERVATO ALL'UFFICIO

Catasto dei Fabbricati - Situazione al 08/06/2018 - Comune di GREZZAGO (E170) - < Foglio: 3 - Particella: 504 - Subalterno: 63 >
Via C. CAVOUR n. 64 piano: 3-S2;