

MODULARIO
F. rig. rend. 497

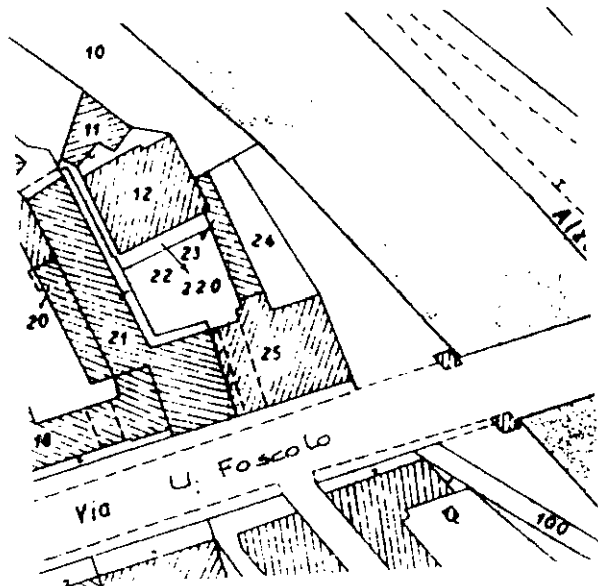
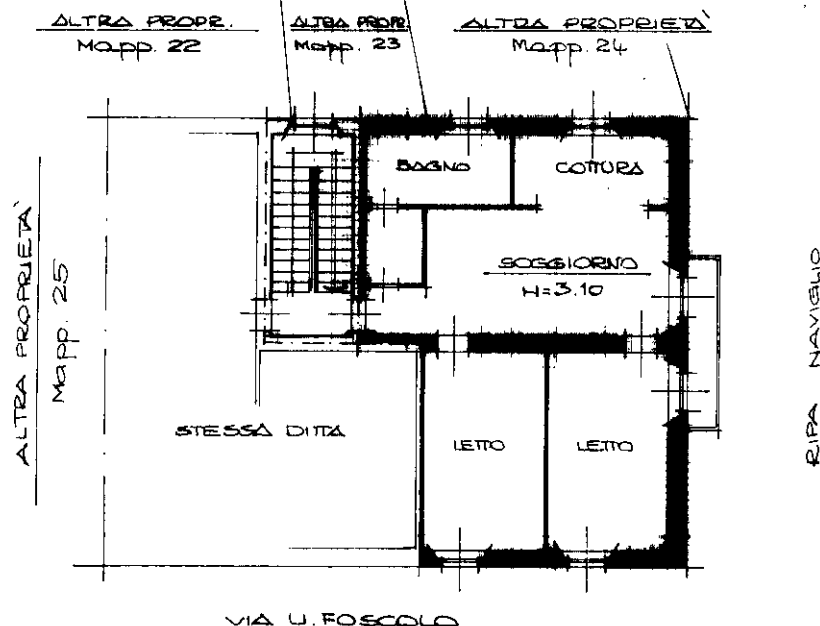


MINISTERO DELLE FINANZE
DIREZIONE GENERALE DEL CATASTO E DEI SS.TT.EE.
CATASTO EDILIZIO URBANO (RDL 13-4-1939, n. 652)

MOD. BN (CEU)

Planimetria di u.i.u. in Comune di MAGENTA via U.FOSCOLO civ. 6

PIANO PRIMO

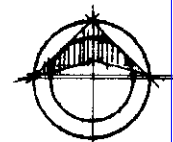


COMUNE DI MAGENTA

Fig. 12 - Mapp. 25

STRALCIO MAPPA 1:1000

ORIENTAMENTO



SCALA DI 1:200

Dichiarazione di N.C.
Denuncia di variazione


Compilata dal **Geom. OLDANI GIUSEPPE**
(Titolo, cognome e nome)

RISERVATO ALL'UFFICIO

Ultima planimetria in atti

Identificativi catastali
Data presentazione: 07/10/1994 - Data: 22/02/2018 - n. T190087 - Richiedente: BNSDNC67C12L8400
Totale schede: 1 sub Formato di acquisizione: A4(210x297) - Formato stampato: A4(210x297)

iscritto all'albo dei **GEOMETRI**
di **MILANO** Richiedente: **BNSDNC67C12L8400**
data **27.09.94** Firma



Catasto dei Fabbricati - Situazione al 22/02/2018 - Comune di MAGENTA (E801) - < Foglio: 12 - Particella: 25 - Subalterno: 502 >
STRADA UGO FOSCOLO n. 6 piano: 1,

Parz. B