MODULARIO
F rig rend 497

MINISTERO DELLE FINANZE
DIREZIONE GENERALE DEL CATASTO E DEI SS.TT.EE.

MOD. BN (CEU)

CATASTO EDILIZIO URBANO (RDL 13-4-1939, n. 652)

Planimetria di u.i.u. in Comune di VILLA CORTESE via VICOLO AIROLDI - VIA NUOVA DI P.R.G. civ.

MAPP. 253

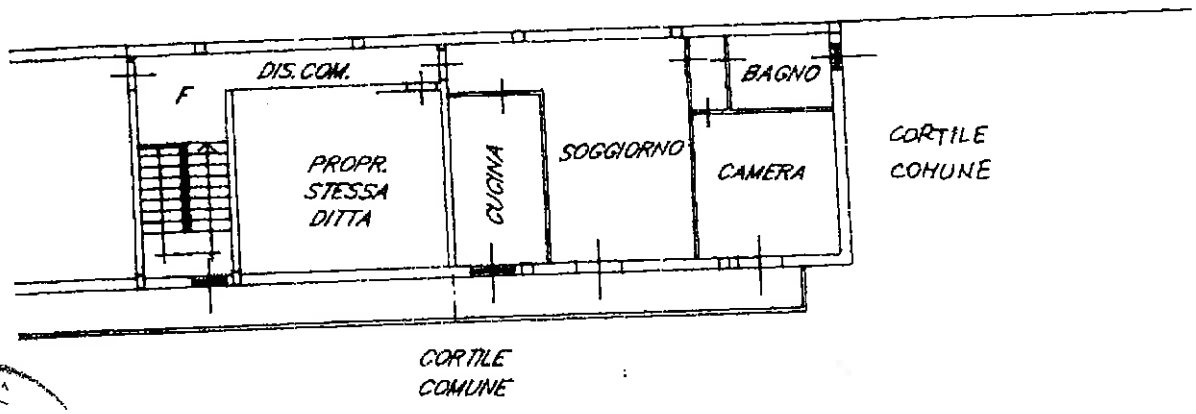

PIANO PRIMO H.2,70

MAPP. 253

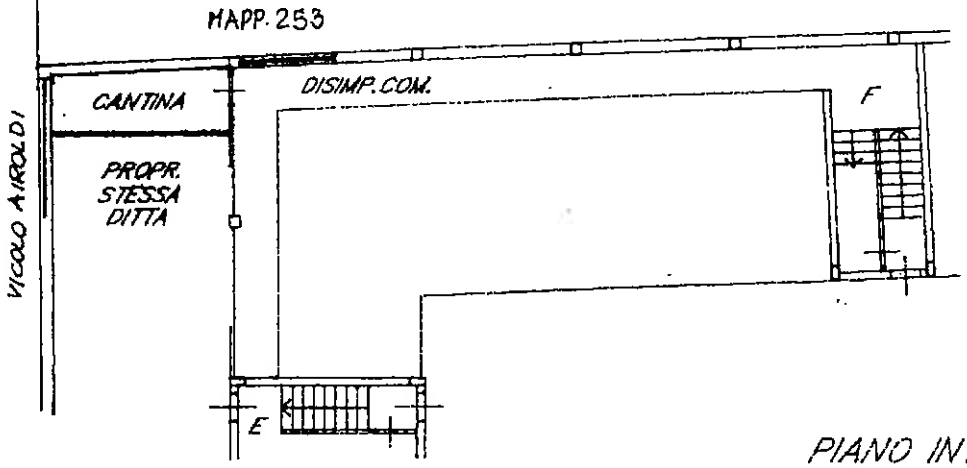

PIANO INTERRATO H.2,50

ORIENTAMENTO

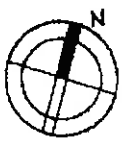

SCALA DI 1:200

Dichiarazione di N.C. ☒
Denuncia di variazione ☐
Prima Planimetria in atti

Identificativi catastali
F. 5
n. 594 sub. 21

Compilata dal DOTT. ING.
(Titolo, cognome e nome)
PIER LUIGI DELL'ACQUA
Iscritto all'albo de INGEGNERI
della provincia di MILANO n. 8385

RISERVATO ALL'UFFICIO

VIA AIROLDI piano: 1-S1;
ta presentazione: 15/09/1997 - Data 22/10/2010 - n. MI0822140 - Richiedente GEOM. INGENITO
t.schede: 1 - Formato di acq.: A4(208x297) - Fatt. di scala: 1:1

MODULARIO F - rig. rend. 497

MINISTERO DELLE FINANZE
DIREZIONE GENERALE DEL CATASTO E DEI SS.TT.EE.

MOD. BN (CEU)

CATASTO EDILIZIO URBANO (RDL 13-4-1939, n. 652)

Planimetria di u.i.u. in Comune di VILLA CORTESE via VICOLO AIROLDI-VIA NUOVA DI P.R.G. civ.

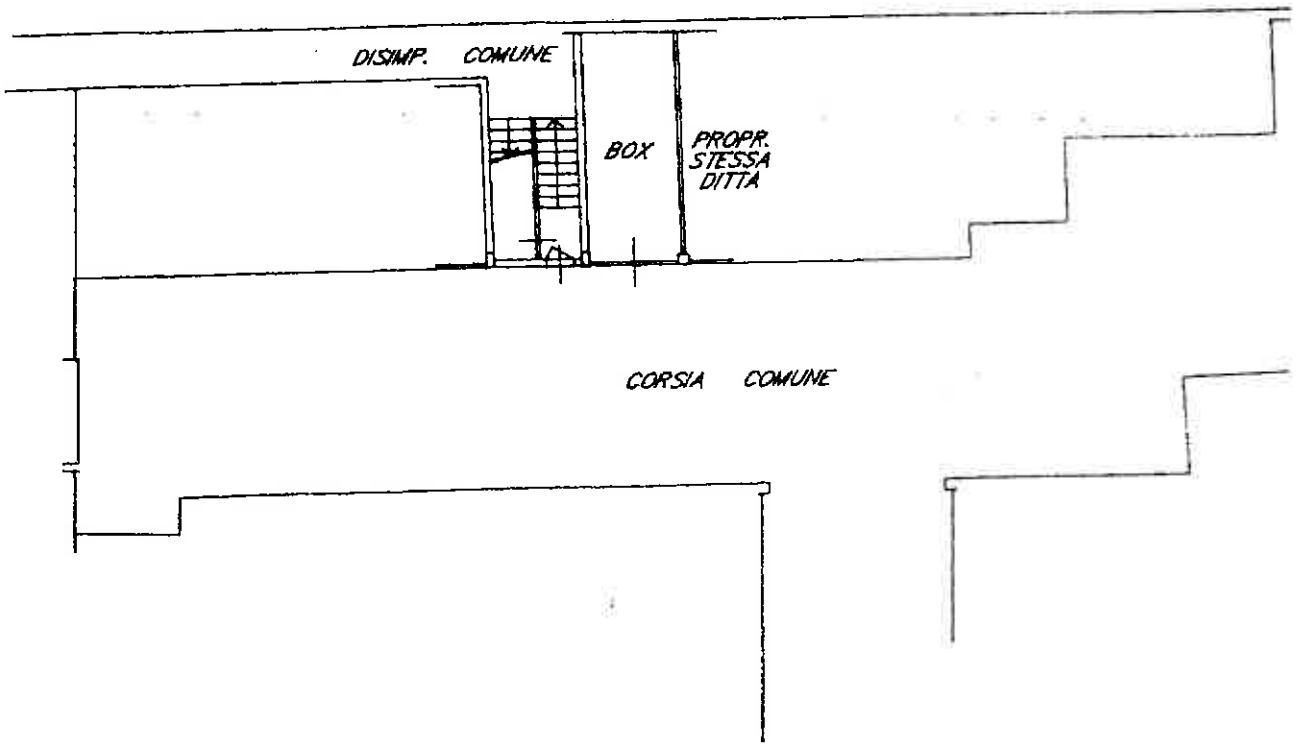

PIANO INTERRATO H.2,50

ORIENTAMENTO

N

SCALA DI 1:200

Dichiarazione di N.C. ☒
Denuncia di variazione ☐

Identificativi catastali
F. 5
n. 594 sub. 38

Compilata dal DOTT. ING. PIER LUIGI DELL'ACQUA
(Titolo, cognome e nome)

Iscritto all'albo de INGEGNERI
della provincia di MILANO n. 8985

data ... Firma ...

RISERVATO ALL'UFFICIO

91

presentazione: 15/09/1997 - Data: 22/10/2010 - n. MI0822150 - Richiedente GEOM. INGENITO

MODULARIO
F rig rend 687

MINISTERO DELLE FINANZE
DIREZIONE GENERALE DEL CATASTO E DEI SS.TT.EE.

CATASTO EDILIZIO URBANO (RDL 13-4-1939, n. 652)

MOD. BN (CEU)

Planimetria di u.i.u. in Comune di VILLA CORTESE via VICOLO AIROLDI - VIA NUOVA DI P.R.G. civ.

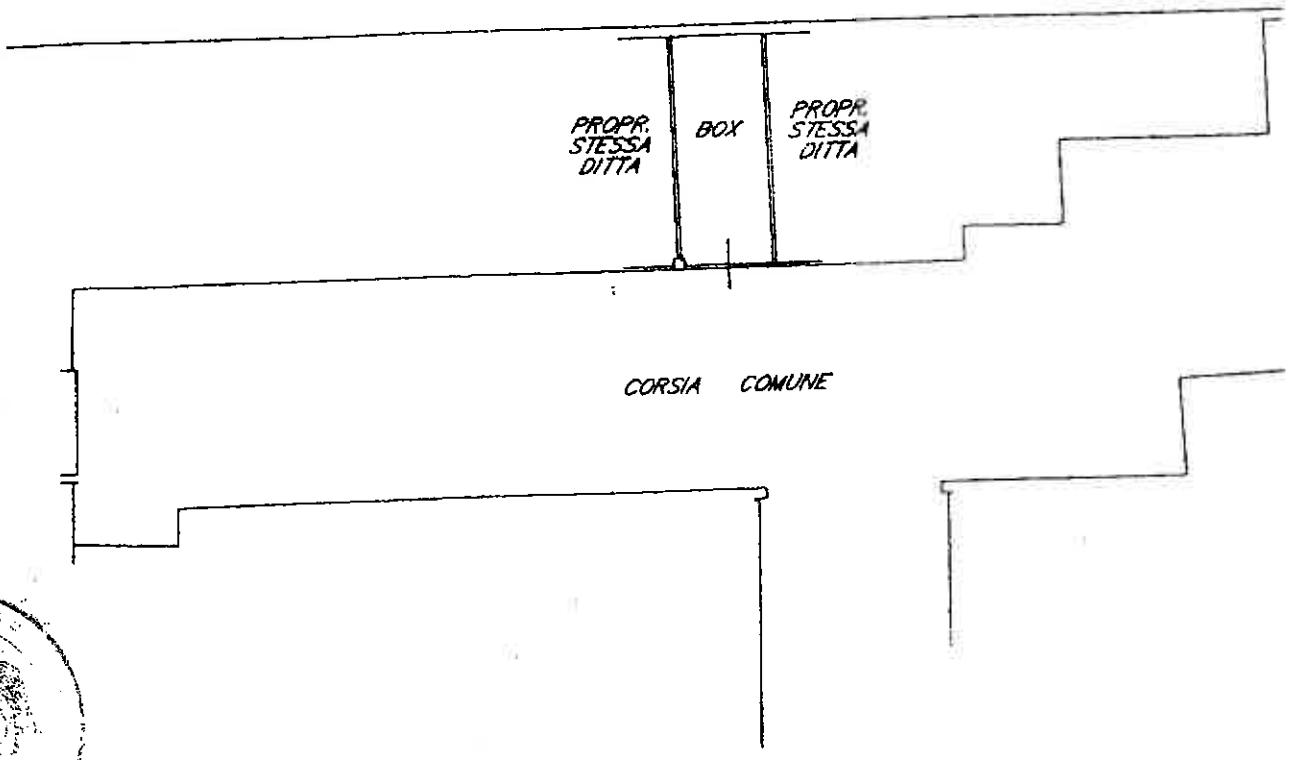

PIANO INTERRATO H.2,50

ORIENTAMENTO

SCALA DI 1:200

VIA AIROLDI piano: S1;

Dichiarazione di N.C. ☒
Denuncia di variazione ☐

Identificativi catastali
F. 5
n. 594 sub. 39

Compilata dal DOTT. ING. (Titolo, cognome e nome)
PIER LUIGI DELL'ACQUA
Iscritto all'albo de INGEGNERI
della provincia di MILANO n. 8985
data ... Firma ...

RISERVATO ALL'UFFICIO

Ultima Planimetria in atti

Data presentazione: 15/09/1997 - Data: 22/10/2010 - n. MI0822150 - Richiedente GEOM. INGENITO
Totale schede: 1 - Formato di acq.: A4(208x297) - Fatt. di scala: 1:1

12

...Data: 22/10/2010 - n. MI0822155 - Richiedente GEOM. INGENITO

MODULARIO F - rig rend 497

MINISTERO DELLE FINANZE

DIREZIONE GENERALE DEL CATASTO E DEI SS.TT.EE.

CATASTO EDILIZIO URBANO (RDL 13-4-1939, n. 652)

MOD. BN (CEU)

Planimetria di u.i.u. in Comune di VILLA CORTESE via VICOLO AIROLDI - VIA NUOVA DI P.R.G. civ.

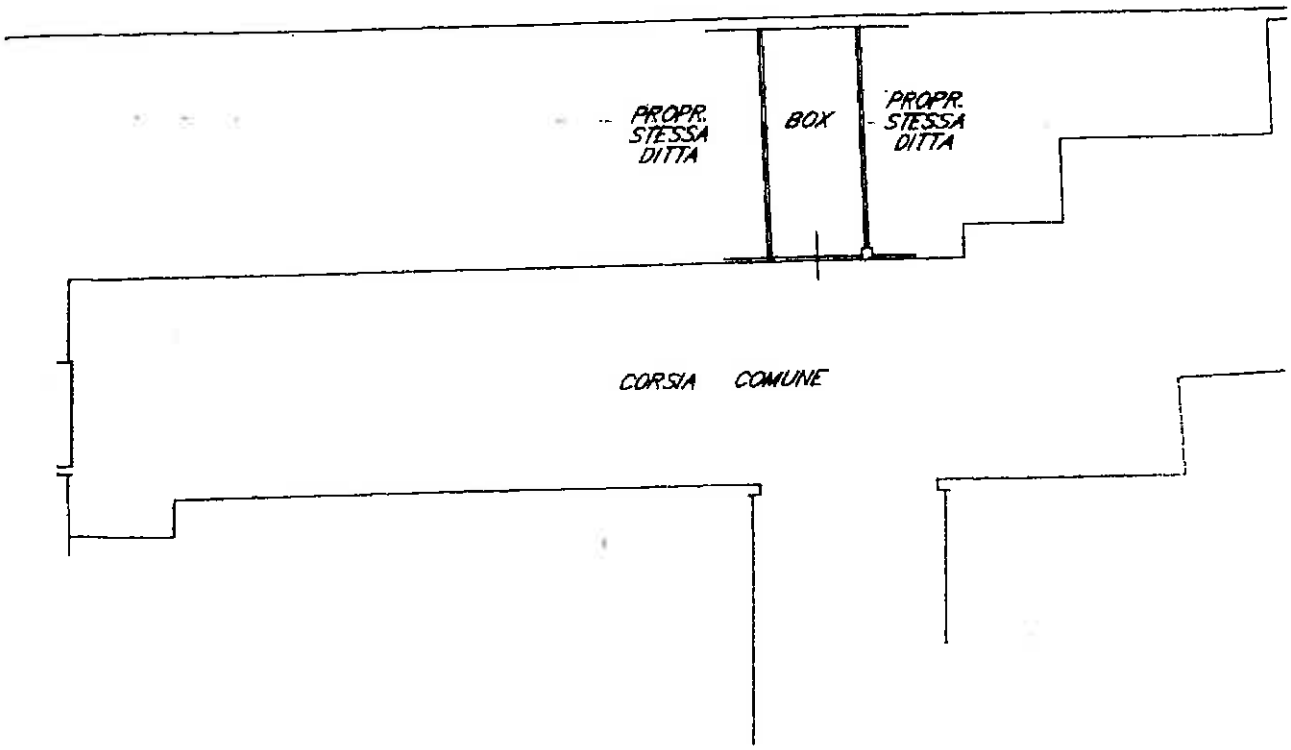

PIANO INTERRATO H. 2,50

ORIENTAMENTO

N

SCALA DI 1:200

VIA AIROLDI piano: S1;

Dichiarazione di N.C. ☒
Denuncia di variazione ☐

Compilata dal DOTT. ING.
(Titolo, cognome e nome)
PIER LUIGI DELL'ACQUA

Iscritto all'albo de INGEGNERI

della provincia di MILANO n. 8985

data ... Firma ...

RISERVATO ALL'UFFICIO

Identificativi catastali:
F. 5
n. 594 sub. 40

Prima Planimetria in atti

Data presentazione: 15/09/1997 - Data: 22/10/2010 - n. MI0822155 - Richiedente GEOM. INGENITO
Tot. schede: 1 - Formato di acq.: A4(208x297) - Fatt. di scala: 1:1

23

MODULARIO
F. rig. rend. 447

MINISTERO DELLE FINANZE
DIREZIONE GENERALE DEL CATASTO E DEI SS.TT.EE.

MOD. BN (CEU)

CATASTO EDILIZIO URBANO (RDL 13-4-1939, n. 652)

Planimetria di u.i.u. in Comune di VILLA CORTESE via VICOLO ALBOLDI - VIA NUOVA DI P.R.G. civ.

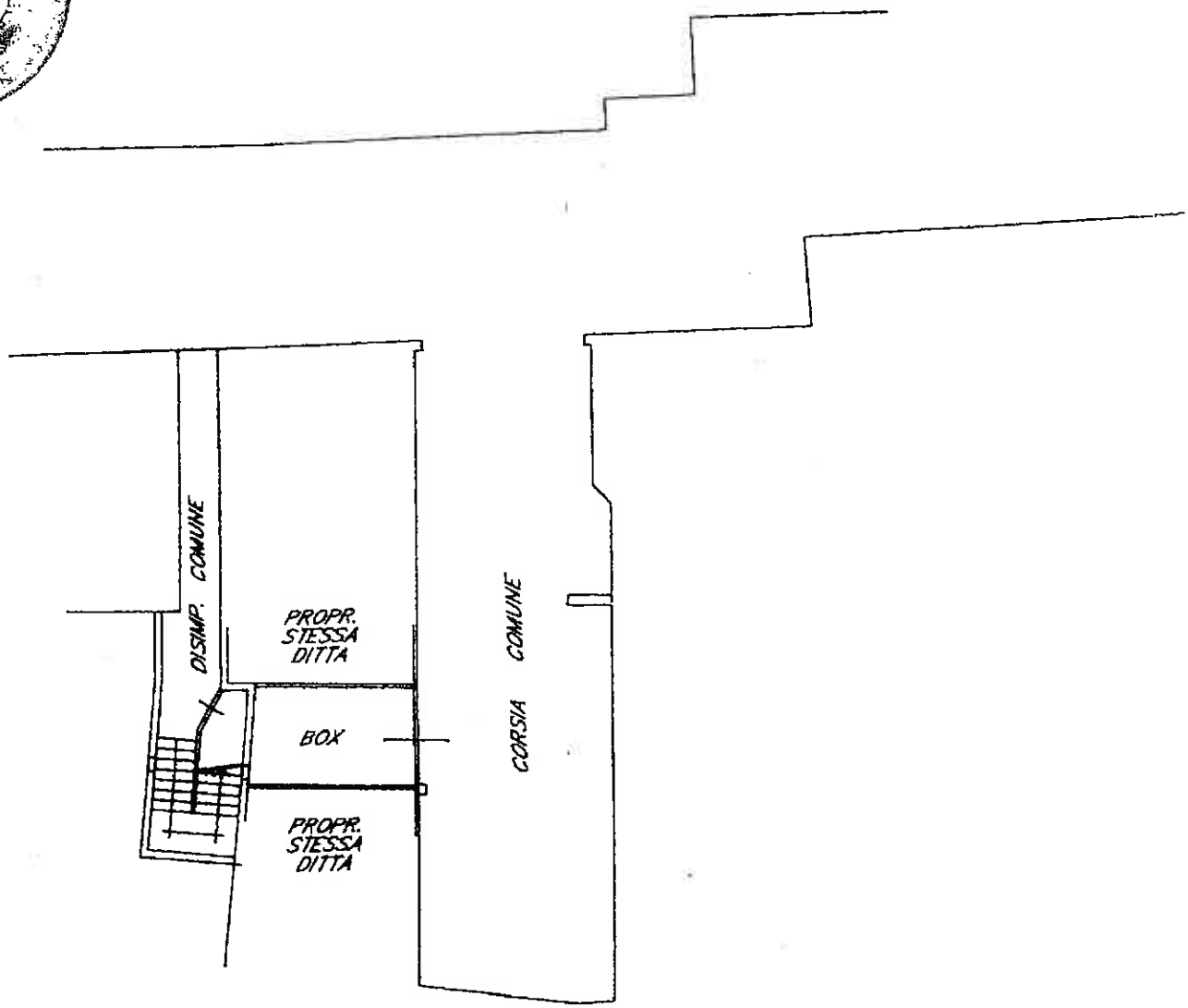

PIANO INTERRATO H.2,50

ORIENTAMENTO

N

SCALA DI 1:200

VIA AROLDI piano: S1;

Dichiarazione di N.C. ☒
Denuncia di variazione ☐

Compilata dal DOTT. ING. PIER LUIGI DELL'ACQUA
(Nome, cognome e ponte)

Iscritto all'albo de INGEGNERI della provincia di MILANO n. 8985

data ... Firma ...

RISERVATO ALL'UFFICIO

Identificativi Catastali
F. 5 n. 534 sub. 58

tima Planimetria in atti

ta presentazione: 15/09/1997 - Data: 22/10/2010 - n. MI0822160 - Richiedente GEOM. INGENITO
t.schede: 1 - Formato di acq.: A4(208x297) - Fatt. di scala: 1:1

24

MODULARIO
F rig. rend 487

MINISTERO DELLE FINANZE
DIREZIONE GENERALE DEL CATASTO E DEI SS.TT.EE.

MOD. BN (CEU)

CATASTO EDILIZIO URBANO (RDL 13-4-1939, n. 652)

animetria di u.i.u. in Comune di VILLA CORTESE via VICOLO AIROLDI - VIA NUOVA DI P.R.G. civ.

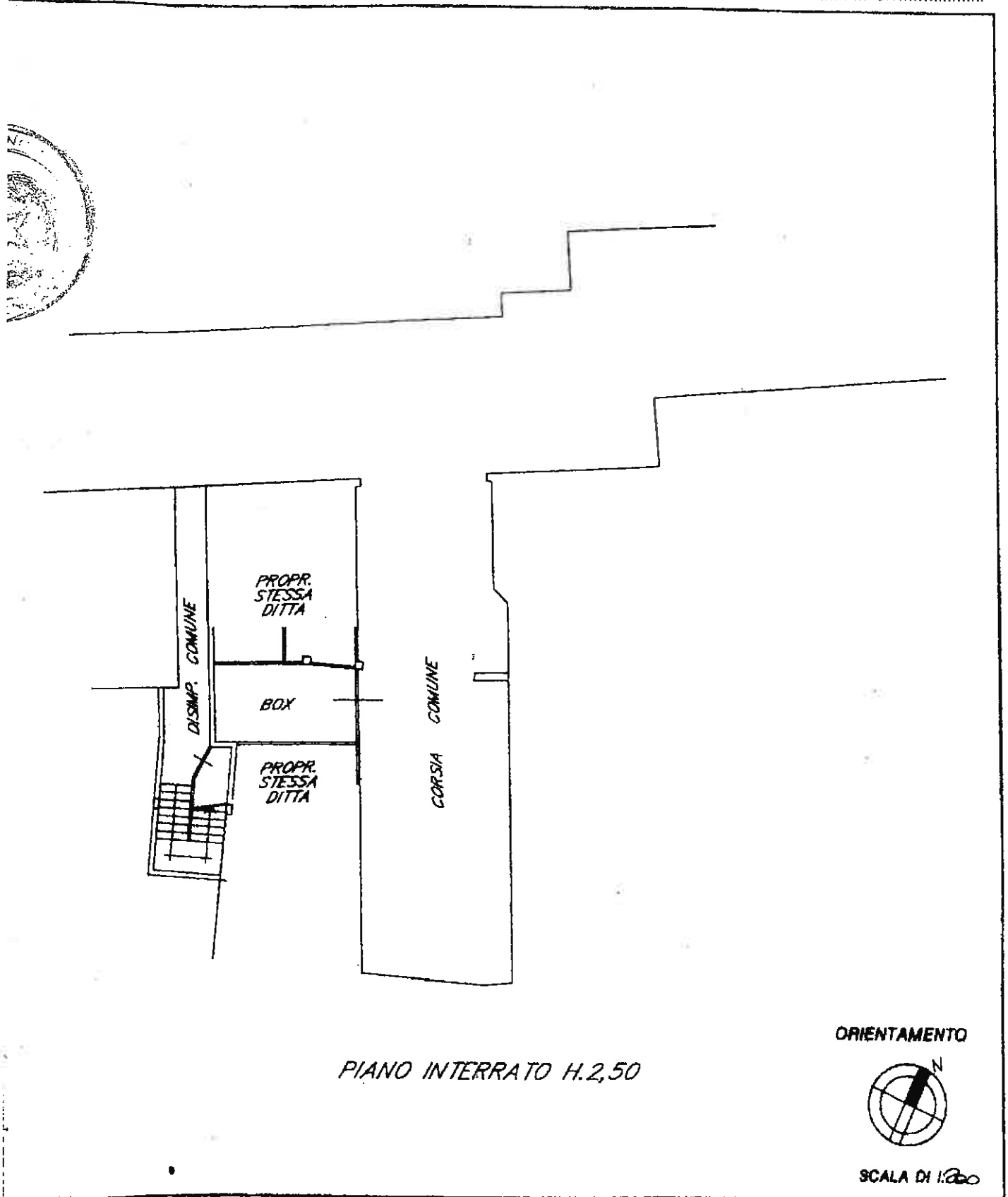

Dichiarazione di N.C. ☒
Denuncia di variazione ☐

Compilata dal DOTT. ING. (Titolo, cognome e nome) PIER LUIGI DELL'ACQUA
Iscritto all'albo de INGEGNERI
della provincia di MILANO n. 8985
data ..... Firma .....

RISERVATO ALL'UFFICIO

ma Planimetria in atti
Identificativi catastali
= 5
n. 594 sub. 59

presentazione: 15/09/1997 - Data: 22/10/2010 - n. MI0822164 - Richiedente GEOM. INGENITO
schede: 1 - Formato di acq.: A4(208x297) - Fatt. di scala: 1:1