

ELABORATO PLANIMETRICO

Compilato da: Bottoni Graziano

Iscritto all'albo: Geometri

Prov. Milano

N. 7240

Comune di Liscate

Sezione:

Foglio: 2

Particella: 536

Protocollo n. MI0551578

del 12/06/2007

Dimostrazione grafica dei subalterni

Tipo Mappale n. 521968

del 05/06/2007

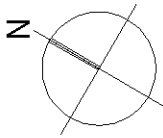
Scala 1 : 500

ELABORATO PLANIMETRICO PER LA DIMOSTRAZIONE

DELLA SUDDIVISIONE IN SUBALTERNI -ALLEGATO A-

FG.	MAPP.	SUB.	UBICAZIONE	N. civico	PIANO	DESCRIZIONE
2	551	1	VIA A. MOZART	4	S1-T	BENE COMUNE NON CENSIBILE Rampa di accesso box. corsello box: comune ai sub. dal 24 al 43 del mapp.535, dal 27 al 43 del mapp.536, dal 23 al 41 del mapp.537
2	551	2	VIA A. MOZART	2-6	T	BENE COMUNE NON CENSIBILE Ingresso pedonale, percorsi pedonali, scalette di accesso, giardini in uso comune: comune ai sub. dal 3 al 23 del mapp.535, dal 4 al 26 del mapp. 536, dal 3 al 22 del mapp.537
2	536	1	VIA A. MOZART	6	S1-T 1-2-3	BENE COMUNE NON CENSIBILE Androne ingresso, vano scala, ascensore, locale macchine ascensore, locale contatori, locale immondizia, disimpegno cantine: comune ai sub. dal 4 al 26 del mapp.536
2	536	2	VIA A. MOZART	6	S1	BENE COMUNE NON CENSIBILE Corsello box: comune ai sub. dal 29 al 43 del mapp.536
2	536	3	VIA A. MOZART	4	S1	BENE COMUNE NON CENSIBILE Locali deposito: comune ai sub. dal 3 al 23 del mapp.535, dal 4 al 26 del mapp.536, dal 3 al 22 del mapp.537
2	536 546	4	VIA A. MOZART	6	S1-T	APPARTAMENTO P.T. CON GIARDINO E CANTINA P.S1
2	536	5	VIA A. MOZART	6	T	APPARTAMENTO P.T.
2	536 545	6	VIA A. MOZART	6	S1-T	APPARTAMENTO P.T. CON GIARDINO E CANTINA P.S1
2	536 544	7	VIA A. MOZART	6	S1-T	APPARTAMENTO P.T. CON GIARDINO E CANTINA P.S1
2	536 543	8	VIA A. MOZART	6	T	APPARTAMENTO P.T. CON GIARDINO
2	536 542	9	VIA A. MOZART	6	S1-T	APPARTAMENTO P.T. CON GIARDINO E CANTINA P.S1
2	536	10	VIA A. MOZART	6	1	APPARTAMENTO P.1
2	536	11	VIA A. MOZART	6	1	APPARTAMENTO P.1
2	536	12	VIA A. MOZART	6	S1-1	APPARTAMENTO P.1 E CANTINA P.S1
2	536	13	VIA A. MOZART	6	S1-1	APPARTAMENTO P.1 E CANTINA P.S1
2	536	14	VIA A. MOZART	6	1	APPARTAMENTO P.1
2	536	15	VIA A. MOZART	6	S1-1	APPARTAMENTO P.1 E CANTINA P.S1
2	536	16	VIA A. MOZART	6	S1-2	APPARTAMENTO P.2 E CANTINA P.S1
2	536	17	VIA A. MOZART	6	2	APPARTAMENTO P.2
2	536	18	VIA A. MOZART	6	S1-2	APPARTAMENTO P.2 E CANTINA P.S1
2	536	19	VIA A. MOZART	6	2	APPARTAMENTO P.2
2	536	20	VIA A. MOZART	6	S1-2	APPARTAMENTO P.2 E CANTINA P.S1
2	536	21	VIA A. MOZART	6	S1-2	APPARTAMENTO P.2 E CANTINA P.S1
2	536	22	VIA A. MOZART	6	S1-2	APPARTAMENTO P.2 E CANTINA P.S1
2	536	23	VIA A. MOZART	6	S1-3	APPARTAMENTO P.3 E CANTINA P.S1
2	536	24	VIA A. MOZART	6	S1-3	APPARTAMENTO P.3 E CANTINA P.S1
2	536	25	VIA A. MOZART	6	S1-3	APPARTAMENTO P.3 E CANTINA P.S1
2	536	26	VIA A. MOZART	6	S1-3	APPARTAMENTO P.3 E CANTINA P.S1

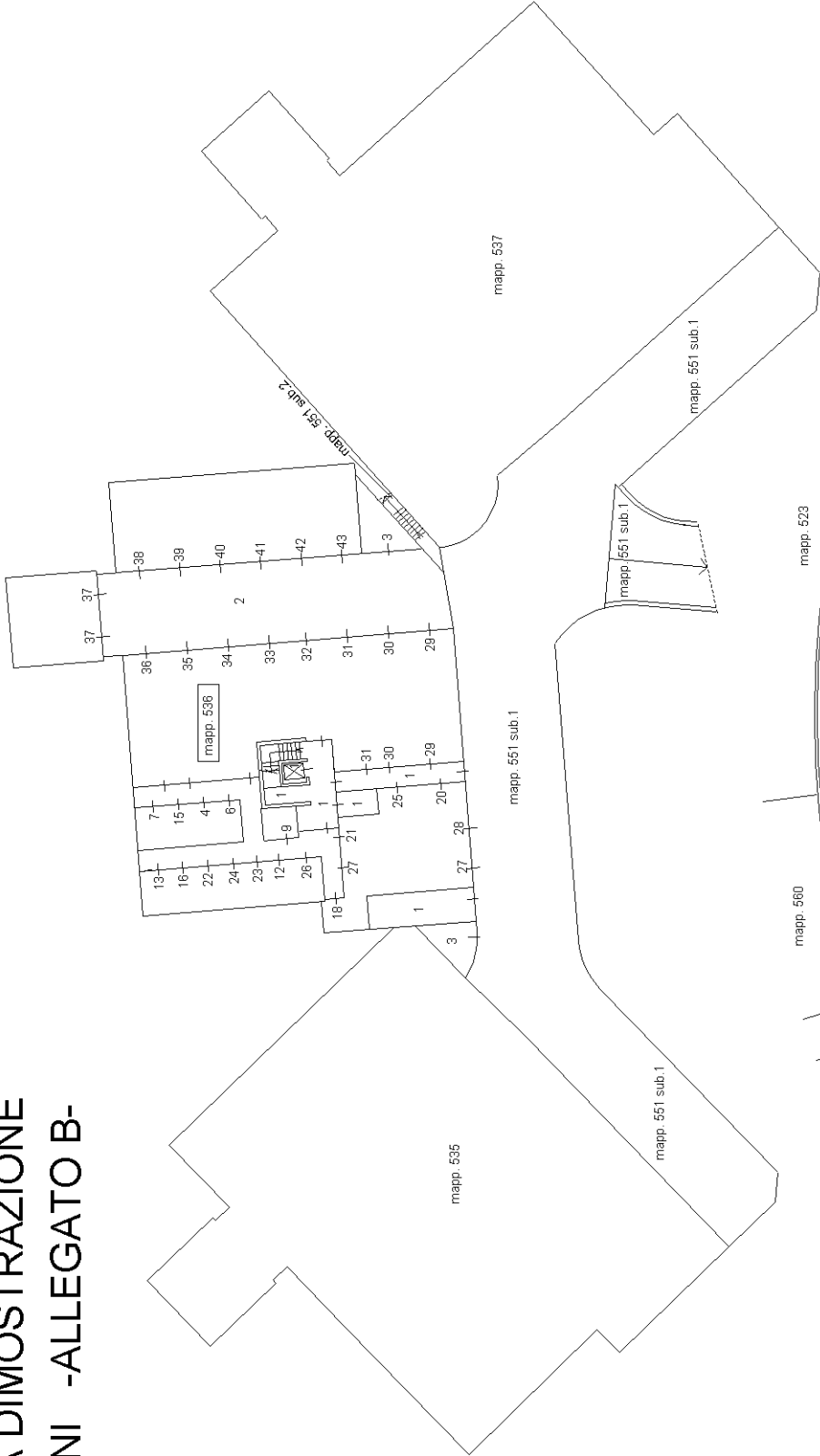
FG.	MAPP.	SUB.	UBICAZIONE	N. civico	PIANO	DESCRIZIONE
2	536	27	VIA A. MOZART	4	S1	BOX
2	536	28	VIA A. MOZART	4	S1	BOX
2	536	29	VIA A. MOZART	4	S1	BOX
2	536	30	VIA A. MOZART	4	S1	BOX
2	536	31	VIA A. MOZART	4	S1	BOX
2	536	32	VIA A. MOZART	4	S1	BOX
2	536	33	VIA A. MOZART	4	S1	BOX
2	536	34	VIA A. MOZART	4	S1	BOX
2	536	35	VIA A. MOZART	4	S1	BOX
2	536	36	VIA A. MOZART	4	S1	BOX
2	536	37	VIA A. MOZART	4	S1	BOX
2	536	38	VIA A. MOZART	4	S1	BOX
2	536	39	VIA A. MOZART	4	S1	BOX
2	536	40	VIA A. MOZART	4	S1	BOX
2	536	41	VIA A. MOZART	4	S1	BOX
2	536	42	VIA A. MOZART	4	S1	BOX
2	536	43	VIA A. MOZART	4	S1	BOX



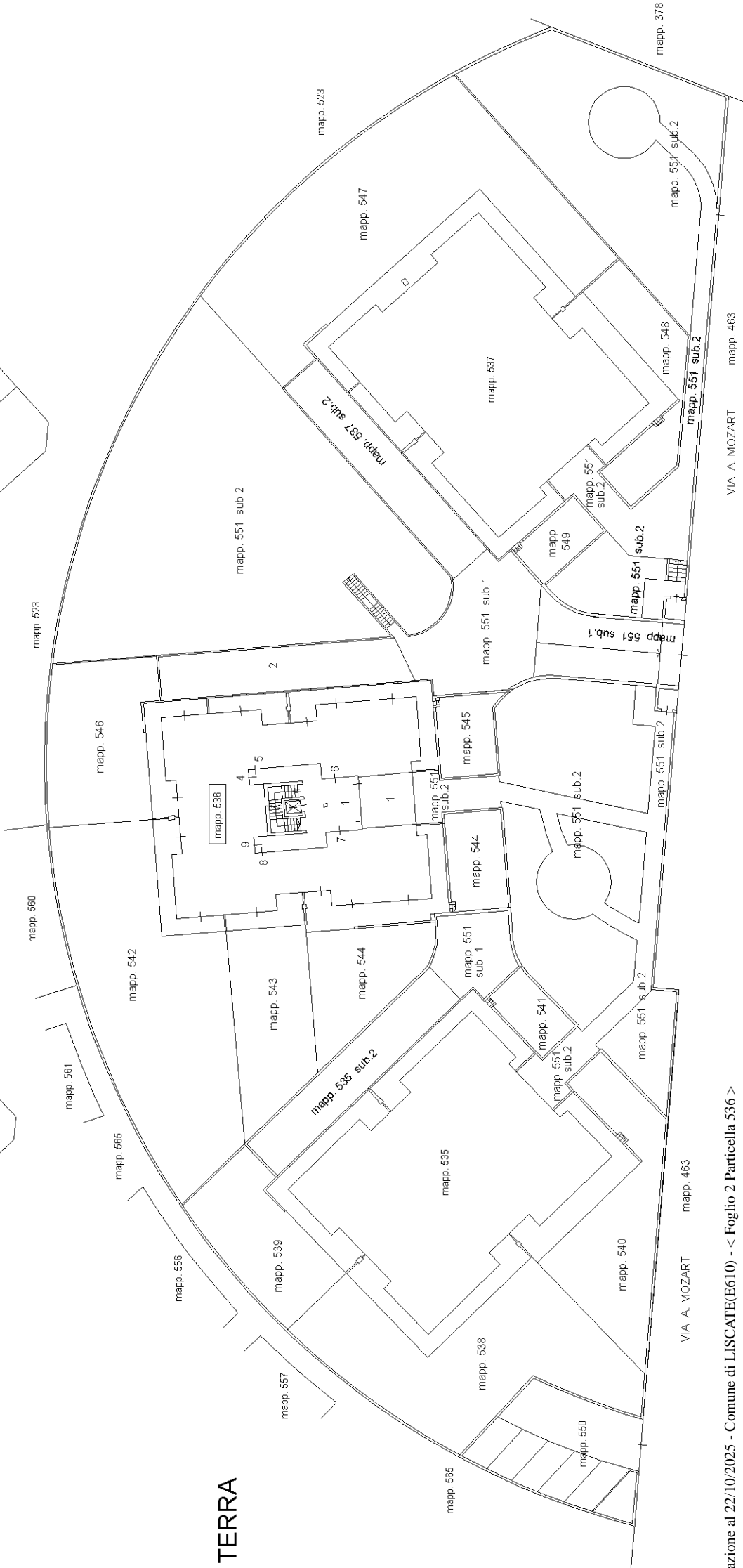
ELABORATO PLANIMETRICO	Compilato da: Bottoni Graziano	Iscritto all'albo: Geometri	Prov. Milano	N. 7240
Comune di Liscate	Sezione:	Foglio: 2	Particella: 536	Protocollo n. MI0551578 del 12/06/2007
Dimostrazione grafica dei subalterni				
Tipo Mappale n. 521968 del 05/06/2007 Scala 1 : 500				

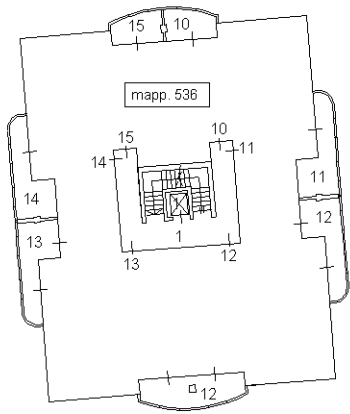
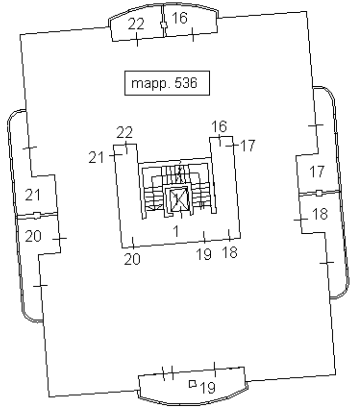
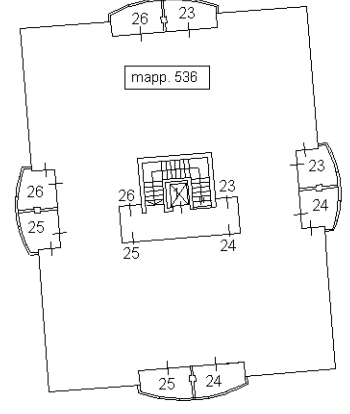
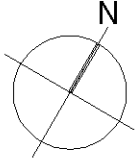
ELABORATO PLANIMETRICO PER LA DIMOSTRAZIONE  
DELLA SUDDIVISIONE IN SUBALTERNI -ALLEGATO B-

PIANO SEMINTERRATO



PIANO TERRA



<b>ELABORATO PLANIMETRICO</b>		<b>Agenzia del Territorio CATASTO FABBRICATI Ufficio Provinciale di Milano</b>	
Compilato da: Bottoni Graziano Iscritto all'albo: Geometri Prov. Milano N. 7240		Protocollo n. MI0551578 del 12/06/2007 Tipo Mappale n. 521968 del 05/06/2007	
Comune di Liscate Sezione: Foglio: 2 Particella: 536		Dimostrazione grafica dei subalterni Scala 1 : 500	
<div>ELABORATO PLANIMETRICO PER LA DIMOSTRAZIONE DELLA SUDDIVISIONE IN SUBALTERNI -ALLEGATO C-</div> <div><div>PIANO PRIMO</div></div> <div><div>PIANO SECONDO</div></div> <div><div>PIANO TERZO</div></div> <div></div>			