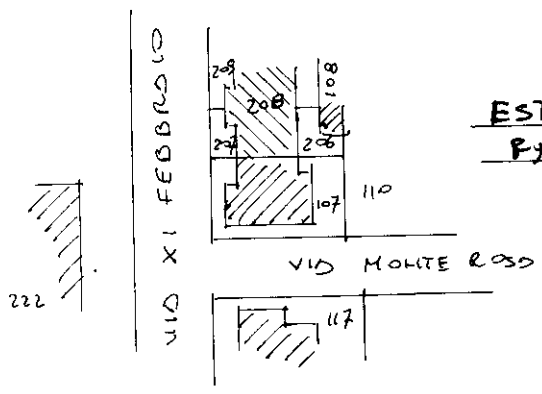


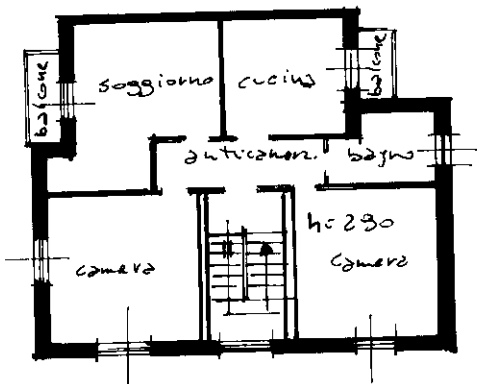


# CATASTO EDILIZIO URBANO (RDL 13-4-1939, n. 652)

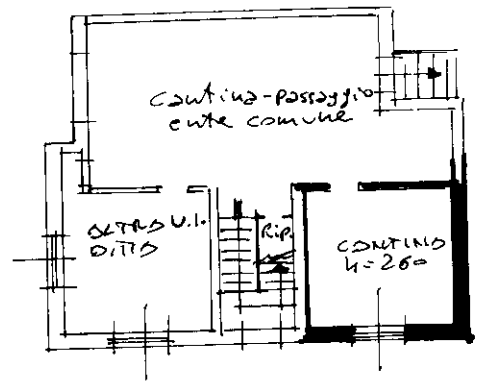
Planimetria di u.i.u. in Comune di Bollate via Monte Rosa civ. 1



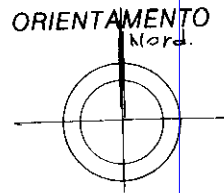
ESTRATTO C.D.P.P.  
Pr. 43 Map. 107  
Scala 1:1000



PIANO PRIMO



PIANO SEMINTERRATO



SCALA DI 1:200

10 metri

Catasto dei Fabbricati - Situazione al 01/07/2016 - Comune di BOLLATE (A940) - < Foglio: 43 - Particella: 107 - Subalterno: 3 >  
VIAMONTE ROSA n. 4 piano I. St.

Dichiarazione di N.C.   
 Denuncia di variazione

Compilata dall'architetto  
 (Titolo, cognome e nome)  
ROMANO ALBERTO  
 Iscritto all'albo degli architetti  
 della provincia di MILANO n. 2132

RISERVATO ALL'UFFICIO

Identificativi catastali  
 Ultima planimetria in atti  
107 sub 3