

MODULARIO
F. rig. rend. 497



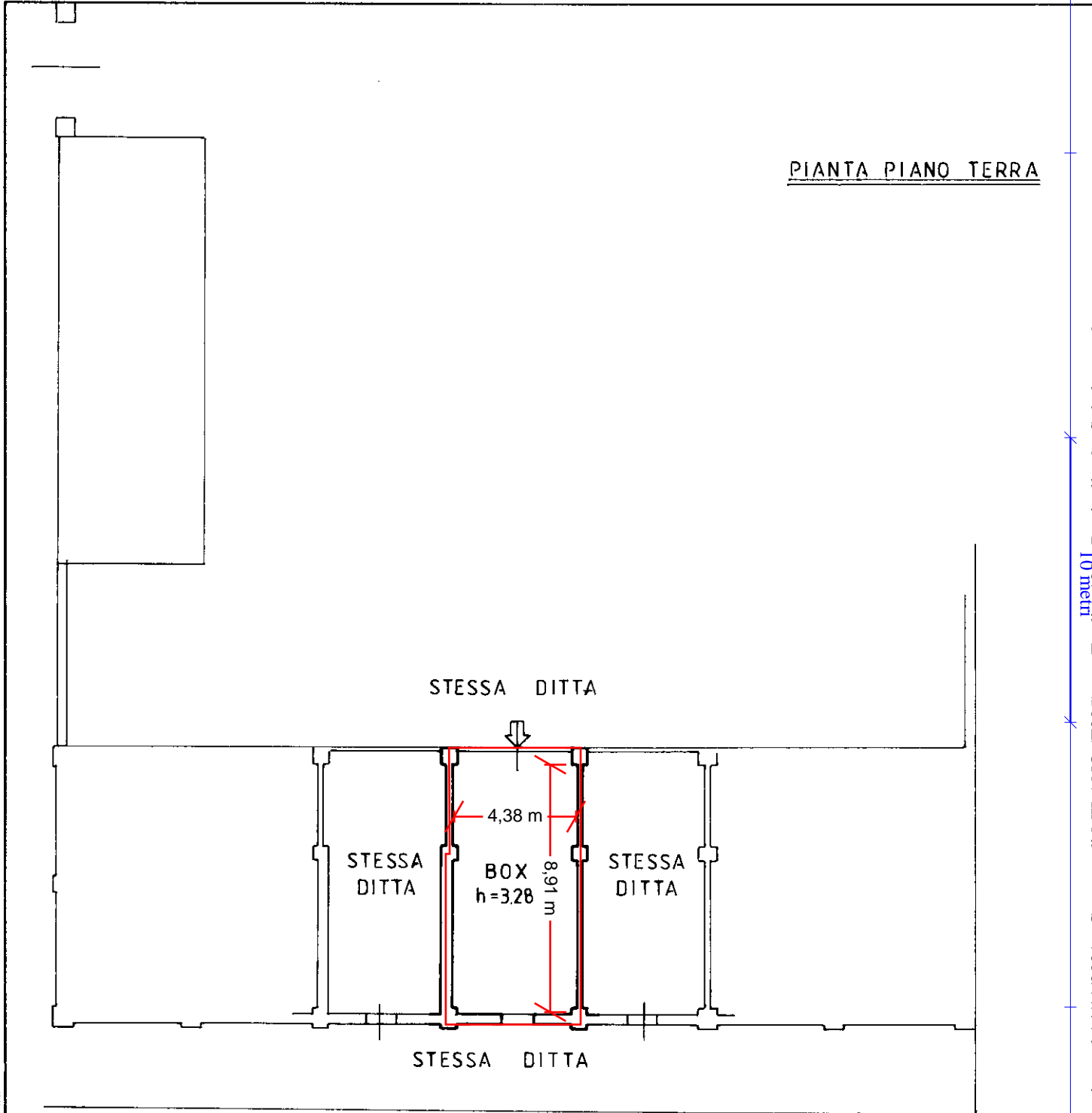
MINISTERO DELLE FINANZE
DIREZIONE GENERALE DEL CATASTO E DEI SS.TT.EE.
CATASTO EDILIZIO URBANO (RDL 13-4-1939, n. 652)

MOD. **BN** (CEL)

LIRE
250

Planimetria di u.i.u. in Comune di MILANO via GALLARATE civ. 313

PIANTA PIANO TERRA



STESSA DITTA

STESSA DITTA

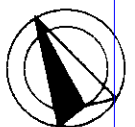
BOX
h=3.28

STESSA DITTA

STESSA DITTA

ORIENTAMENTO


453177



SCALA DI 1:200

Dichiarazione di N.C.
Dichiarazione di variazione

Compilata dal GEOM. GUERRA VILLIAM
(Titolo cognome e nome)



RISERVATO ALL'UFFICIO

Ultima planimetria in atti

Data presentazione: 26/06/1990 - Data: 14/11/2021 - n. T32588 - Richiedente: NCLLBT71D69F704J
Totale schede 1 - Formato di acquisizione: A4(210x297) - Formato stampa richiesto: A4(210x297)
della provincia di MILANO n. 8209
data 19/06/90 Firma [Signature]

26 GIU. 1990

Catasto dei Fabbricati - Situazione al 14/11/2021 - Comune di MILANO (F205) - < Foglio: 120 - Particella: 9 - Subalterno: 9 >
VIA GALLARATE n. 313 piano: T;