

MODULARIO
F. rig. rend. 497

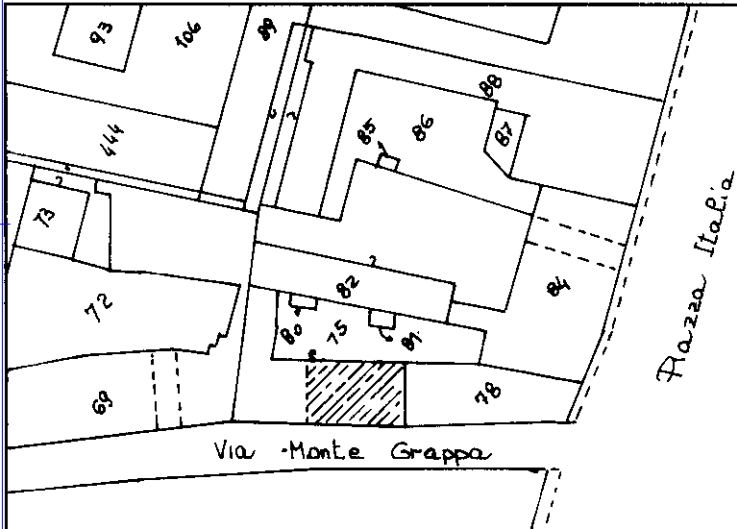


MINISTERO DELLE FINANZE
DIREZIONE GENERALE DEL CATASTO E DEI SS.TT.EE.
CATASTO EDILIZIO URBANO (RDL 13-4-1939, n. 652)

MOD. BN (CEU)

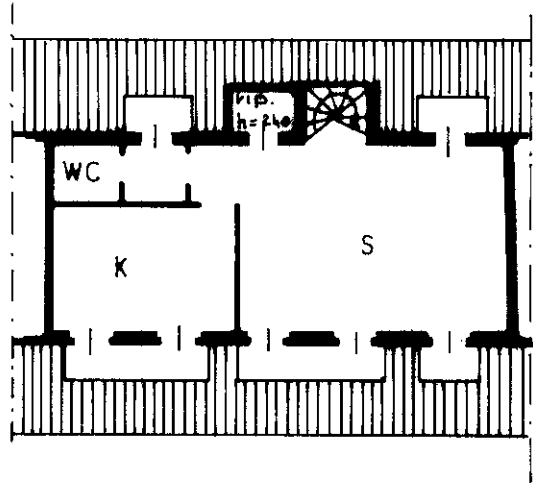
LIRE
250

Planimetria di u.i.u. in Comune di GORGONZOLA via MONTE GRAPPA civ. 6

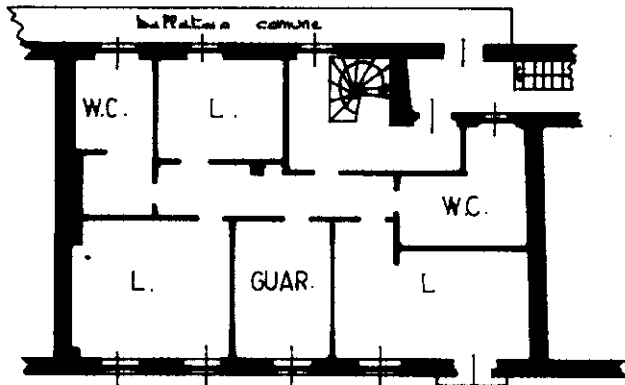


ESTRATTO MAPPA
RAPP. 1:1000

PIANO SECONDO
H=270-360



PIANO PRIMO
H=270



ORIENTAMENTO



SCALA DI 1:200

Dichiarazione di N.C.

Denuncia di variazione

Ultima planimetria in atti

Compilata dal Geom. PENNATI

CARLO

Iscritto all'albo dei Geometri

Milano n. 7495

data 9-4-90

Firma [Signature]

RISERVATO ALL'UFFICIO

Data presentazione: 10/04/1990 - Data: 28/03/2024 - n. T309923 - Richiedente: CRSPTR70T11G761L

Totale sheets: 1 - Formato di acquisizione: A4 (210x297) - n. 75 - sup. 74,95

Identificativi catastali: Monte Sub 10

Bona - Istituto Poligrafico e Zecca dello Stato - P.V.

Catasto dei Fabbricati - Situazione al 28/03/2024 - Comune di GORGONZOLA (E094) - < Foglio 9 - Particella 75 - Subalterno 10 >
VIA MONTE GRAPPA n. 6 Piano 1-2