

**Agenzia del Territorio
CATASTO FABBRICATI
Ufficio Provinciale di
Milano**

Dichiarazione protocollo n. MI0806887 del 02/12/2005

Planimetria di u.i.u. in Comune di Vaprio D'adda

Via Sant'orsola

civ. 5

Identificativi Catastali:

Sezione:

Foglio: 8

Particella: 12

Subalterno: 12

Compilata da:

Periti Edili

Iscritto all'albo:
Periti Edili

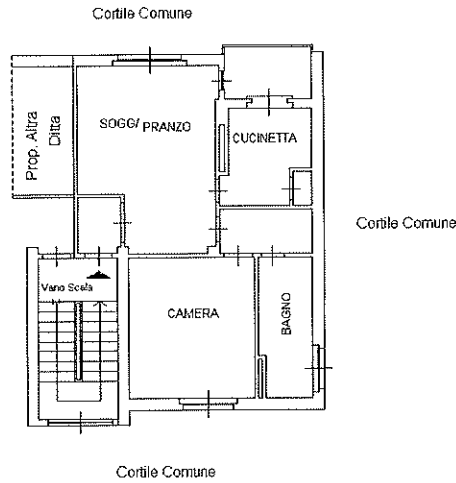
Prov. Milano

N. 4004

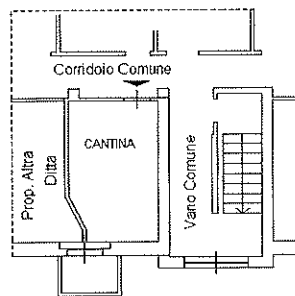
Scheda n. 1

Scala 1:200

PIANTA PIANO SECONDO
H=2,80



PIANTA PIANO SEMINTERRATO
H=2,40



Ultima planimetria in atti

MODULARIO
F. - Cat. S. T. - 315

Mod. B (Nuovo Catasto Edilizio Urbano)

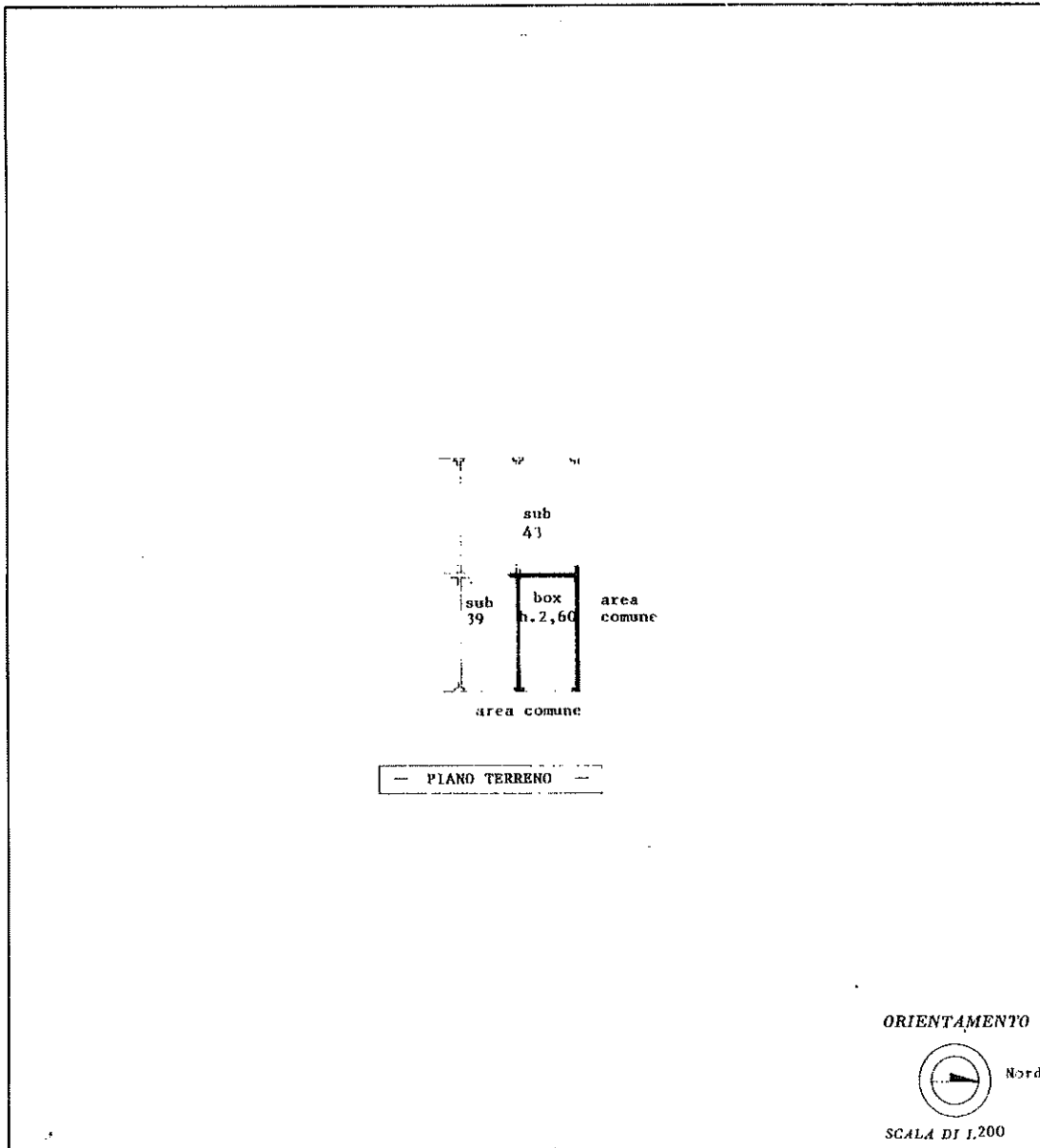
NUOVO CATASTO EDILIZIO URBANO

(R. DECRETI-LIBRO II APRILE 1939, N. 65)

Planimetria dell'immobile situato nel Comune di Vaprio d'Adda Via Sant'Orsola

Ditta d'Adda via Jacopo n.2

Allegata alla dichiarazione presentata all'Ufficio Tecnico Erariale di Milano



SPAZIO RISERVATO PER LE ANNOTAZIONI D'UFFICIO

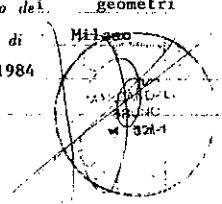
DATA	Eg. 5
PROT. N°	mapp. 283
	sub 40

Compilata dal geometra
(Titolo, nome e cognome del tecnico)

Iscritto all'Albo dei geometri
della Provincia di Milano

DATA 31/05/1984

Firma:



LIBRERIA DEGLI UFFICI
20121 MILANO
Via T. Sant'Orsola 24 Telefono 690327

Catasto dei Fabbricati - Situazione al 19/04/2022 - Comune di VAPRIO D'ADDA (L.667) - < Foglio 5 - Particella 283 - Subalterno 40 >
VIA SANT'ORSOLA Piano T

Ultima planimetria in atti

Data presentazione: 31/05/1984 - Data: 19/04/2022 - n. T263585 - Richiedente: CZZMCD65T06F537E

Totale schede: 1 - Formato di acquisizione: A3(297x420) - Formato stampa richiesto: A4(210x297)