

MODULARIO
F. rig. rend. 487

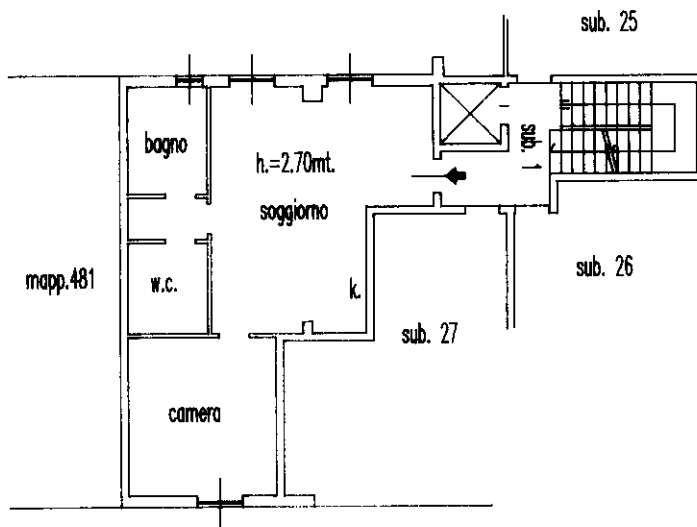


MINISTERO DELLE FINANZE
DIREZIONE GENERALE DEL CATASTO E DEI SS.TT.EE.
CATASTO EDILIZIO URBANO (RDL 13-4-1939, n. 652)

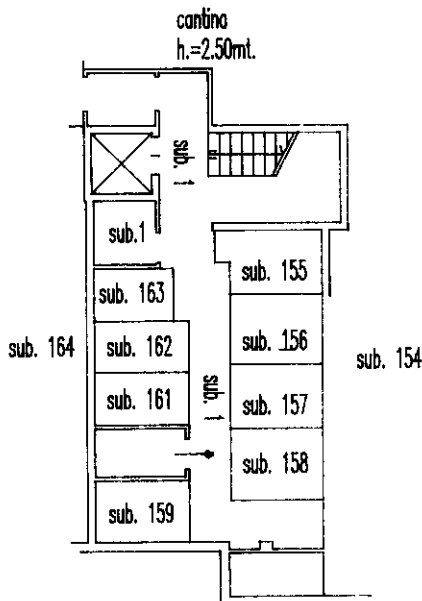
MOD. BN (CEU)

Planimetria di u.i.u. in Comune di GREZZAGO via CAVOLUP civ. 32

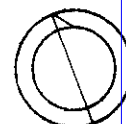
PIANO PRIMO



PIANO SECONDO INTERRATO



ORIENTAMENTO



SCALA DI 1:200

Dichiarazione di N.C.
Denuncia di variazione

Compilata dal GEOMETRA
(Titolo, cognome e nome)
CASTAGNARO DOMENICO

RISERVATO ALL'UFFICIO

Ultima planimetria in atti
Data presentazione 11/05/2023
Totale schede: 3 Formato di acquisizione: A4(210x297)
n. 505 sub. 28
506 160

iscritto al libro di GEOMETRI
della provincia di BS n. 8708
data 27/06/97 Firma [Signature]



Catasto di Fabbricati - Situazione al 11/05/2023 - Comune di GREZZAGO(EI170) - < Foglio 3 - Particella 506 - Subalterno 160 > - Uiu graffiata
Firmato Digitalmente da CASTAGNARO DOMENICO - INFOCERT FIRMA QUALIFICATA 2 Serial#: 1627a5b