

MODULARIO  
2.7.4.1.497

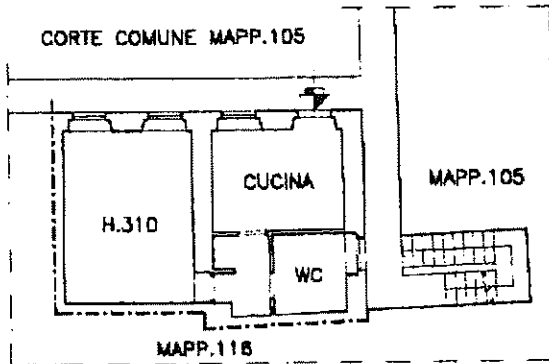


MINISTERO DELLE FINANZE  
DIPARTIMENTO DEL TERRITORIO  
**CATASTO EDILIZIO URBANO** (RDL 13-4-1939, n. 652)

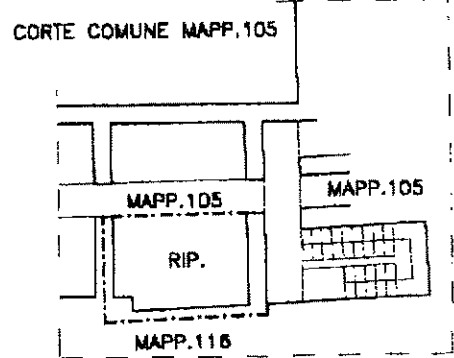
MOD. BN (CEL)

1 RF  
200

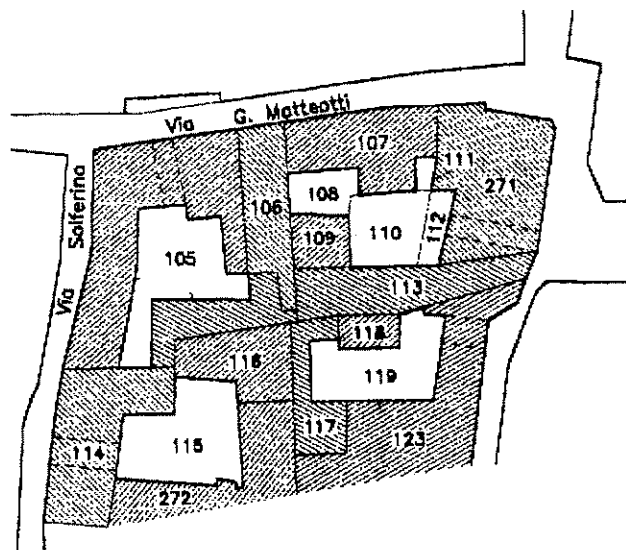
Planimetria di u.i.u. in Comune di VAPRIO D'ADDA ..... via G. MATTEOTTI ..... civ. 50



PIANO PRIMO



PIANO TERZO (Sottotetto)



ESTRATTO MAPPA 1:1000

ORIENTAMENTO




SCALA DI 1:2000

ingegn. 01  
Catasto di Fabbrico - Situazione al 12/09/2023 - Comune di VAPRIO D'ADDA (L667) - < Foglio 6 - Particella 105 - Subalterno 704 >  
VIA GIACOMO MATTEOTTI n. 50 Piano 1-3

Dichiarazione di N.C.   
Denuncia di variazione   
Ultima planimetria in atti

Compilata dal GEOMETRA  
(Titolo cognome e nome)  
PIERLUIGI PIROLA



RISERVATO ALL'UFFICIO

Data presentazione: 19/12/2000 - Data: 12/09/2023 - n. T77337 - Richiedente: ZZNLSN71S42H703S

Totale schede: 1 - Formato di acquisizione: A4 (210x297) - Formato stampa: A4 (210x297) - n. 105 sub 704

Data 12/12/2000 Firma [Signature]