

MODULARIO
art. n. 497



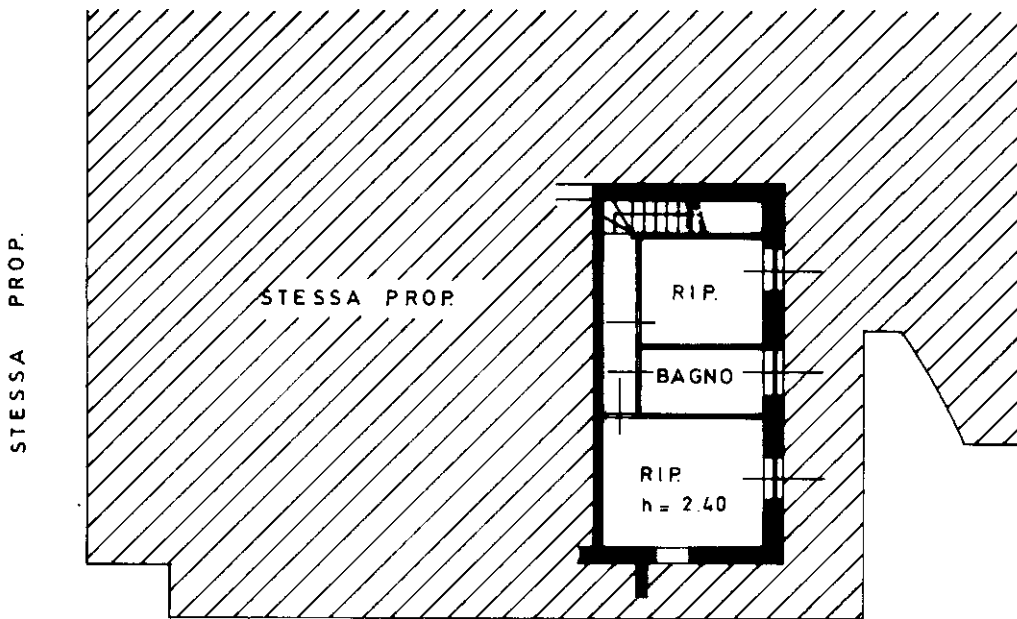
MINISTERO DELLE FINANZE
DIPARTIMENTO DEL TERRITORIO
CATASTO EDILIZIO URBANO (RDL 13-4-1939, n. 652)

MOD. 9N (CE)

200

Planimetria di u.i.u. in Comune di **MAGENTA** via **G. VERDI** civ. **9**

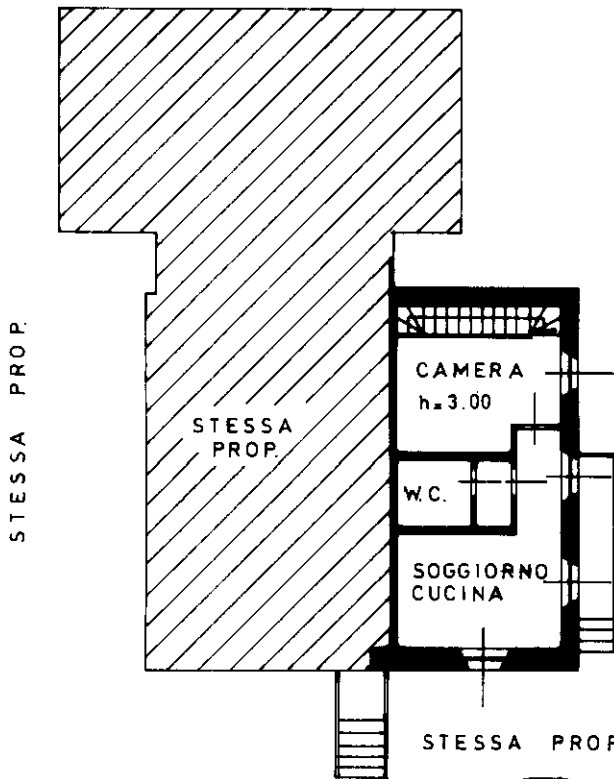
pianta piano interrato



STESSA PROP.

STESSA PROP.

pianta piano terreno

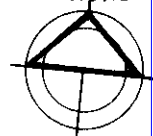


STESSA PROP.

STESSA PROP.

STESSA PROP.


ORIENTAMENTO
NORD



SCALA DI 1:200

Dichiarazione di N.C.
Denuncia di variazione
Ultima planimetria in atti

Compilata dal **GEOM. CATTANEO GIAN CARLO**
(Titolo, cognome e nome)



RISERVATO ALL'UFFICIO



Data presentazione: 27/04/1999 - Data: 30/09/2022 - n. T259523 - Richiedente: BR7LSN72T51F205Y

Totale schede: 4 - Formato di acquisizione: A4 (210x297) - Formato di stampa: A4 (210x297) - n. 322 sub. 702

Data: 20/04/1999 Firma

Catasto dei Fabbricati - Situazione al 30/09/2022 - Comune di MAGENTA (E801) - < Foglio 6 - Particella 322 - Subalterno 702 >
VIA GIUSEPPE VERDI n. 9 Piano T-S1