

**Agenzia del Territorio  
CATASTO FABBRICATI**  
Ufficio provinciale di  
Milano

Dichiarazione protocollo n. MI0294431 del 18/03/2011  
Planimetria di u.i.u. in Comune di Milano  
Via Ludovico Il Moro

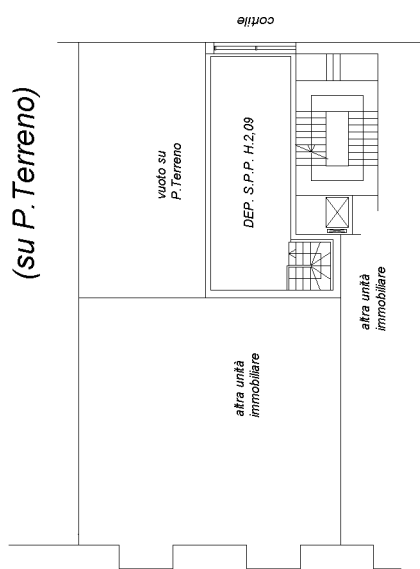
civ. 27

Identificativi Catastali:  
Sezione: 515  
Foglio: 178  
Particella: 178  
Subalterno: 767

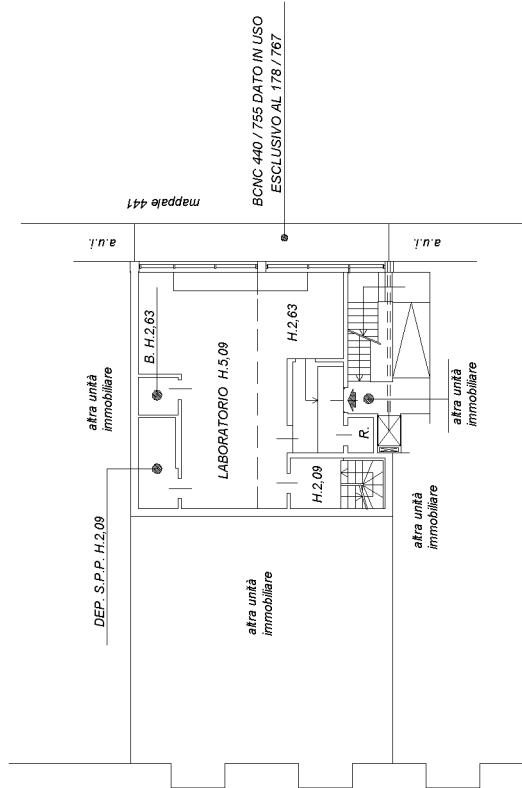
Compilata da:  
Brandolino Daniele  
Iscritto all'albo:  
Architetti  
Prov. Milano  
N. 6077

Scheda n. 1 - Scala 1:200

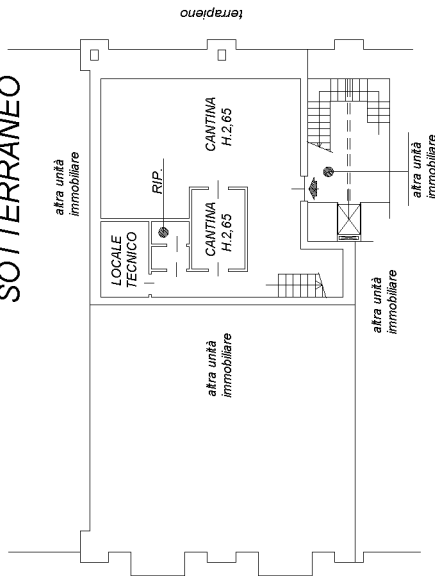
**PIANO SOPPALCO**  
(su P. Terreno)



**PIANO  
TERRENO**



**PIANO  
SOTTERRANEO**



SCALA 1:200