

## Tribunale di Milano

### PROCEDURA DI ESECUZIONE IMMOBILIARE

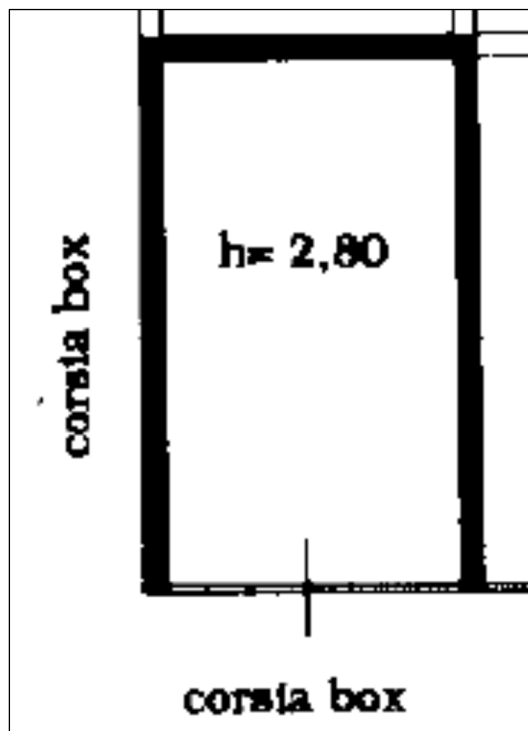
**RGE 633/2022**

**LOTTO 42**

Giudice delle Esecuzioni:

#### RELAZIONE DI STIMA IMMOBILIARE

Unità immobiliare in Garbagnate M.se (MI) via P. Gobetti, 41



**INDICE SINTETICO**

**Diritto e quote pignorati:** **PIENA PROPRIETÀ** per 1/1

**Dati Catastali**

**Autorimessa**

Bene in Garbagnate Milanese via via Gobetti, 41

Categoria: **C/6** [autorimessa]

Dati Catastali: foglio **31**, particella **257**, subalterno **47**

**Stato occupativo**

Corpo unico: libero.

**Contratti di locazione in essere**

Nessuno

**Comproprietari**

Nessuno

**Prezzo al netto delle decurtazioni**

Piena proprietà – da libero: € 6.150,00

Piena proprietà – da occupato: € 4.612,50

-

## LOTTO 42

(rif. Immobile n.59 nella nota di trascrizione)

(Autorimessa)

### 1. IDENTIFICAZIONE DEI BENI IMMOBILI PIGNORATI

#### CORPO UNICO

##### 1.1. Descrizione del bene

###### 1.1.1 AUTORIMESSA

Unità immobiliare sita in Garbagnate Milanese (MI) via Gobetti consistente in: ampio box a piano interrato.

##### 1.2. Quota e tipologia del diritto pignorato

**Il pignoramento riguarda la quota di 1/1 della proprietà del bene.**

In forza di decreto di trasferimento del Tribunale di Milano in data 08/11/2006 Repertorio n.: 2155 Trascrizione a Milano 2 del 15/11/2006 Registro generale n. 175359 Registro particolare n. 91290 l'odierna società debitrice diveniva piena proprietaria del bene (vedi **all. 7** Certificato notarile e **all. 8** copia atto di provenienza reperita dal sottoscritto).

##### 1.3. Identificazione al catasto Fabbricati del Comune di GARBAGNATE MILANESE come segue (all. da 1 a 3 – estratto di mappa, planimetria catastale, visura storica)

###### 1.3.1 AUTORIMESSA

Intestato:

- Proprietà

1000/1000

dati identificativi: **foglio 31, particella 257, subalterno 47**

dati classamento: cat. **C/6**; classe 9; consistenza 13 m<sup>2</sup>; Superficie catastale: totale 13 mq; rendita € 38,27

indirizzo: VIA P. GOBETTI Piano S1;

dati derivanti da: Variazione del 09/11/2015 - Inserimento in visura dei dati di superficie.

#### **Coerenze**

Da Nord in senso orario: altra u.i., altra u.i., corsello boxes, corsello boxes.

##### 1.4. Eventuali discrepanze con l'identificazione del bene di cui all'atto di pignoramento e alla nota di trascrizione del medesimo

Nessuna

## 2. DESCRIZIONE DEI BENI

### 2.1 Descrizione sommaria del quartiere e della zona

In Comune di GARBAGNATE MILANESE

Fascia/zona: Periferica/I MAGGIO, BARIANA, ENRICO FERMI

Tipologia prevalente: abitazioni civili.

Urbanizzazioni: la zona è provvista di servizi di urbanizzazione primaria e secondaria.

Principali collegamenti pubblici: stazione ferroviaria di Garbagnate Milanese a circa 1,5 km.

Principali collegamenti viabilistici: a circa 7 km circa dal casello autostradale di Lainate posto sulla autostrada A8 Milano-Varese.

### 2.2 Caratteristiche descrittive esterne

L'unità immobiliare in oggetto è posta al piano interrato di un ampio complesso edilizio composto di tre edifici e relativi piani interrati. L'accesso avviene dalla via Gobetti, attraverso diverse rampe carraie e pedonali. Da qui, attraverso il corsello comune, si giunge al box in oggetto.

- Struttura: cemento armato;
- facciate: n.p.;
- accesso: cancello esterno in metallo;
- scala interna: scala che si collega agli edifici della palazzina 3 (scale A, B, C, D di cui ai lotto 1-22) a rampe con gradini in granito;
- ascensore: presente, collega agli edifici della palazzina 3 (scale A, B, C, D di cui ai lotto 1-22);
- servizio di portineria: non presente;
- condizioni generali dello stabile e delle parti comuni: scarse.

Si segnala la presenza di numerose crepe/cavillature e numerose infiltrazioni, sia nelle parti comuni sia in gran parte delle autorimesse private.

Si rende noto che tutto il piano interrato e in particolare le autorimesse sono soggette a fenomeni infiltrativi che degradano le murature e talvolta anche i ferri della armatura strutturale.

È evidente che sarà necessario al più presto un'opera di ristrutturazione che riguardi l'impermeabilizzazione dei solai del piano interrato. Il costo non è prevedibile e l'intervento può essere deciso solo a livello condominiale, ma è corretto informare che esiste questa problematica, di cui si terrà conto nella valutazione economica del bene.

### 2.3 Caratteristiche descrittive interne (all. 5 pianta da rilievo metrico e all. 4 rilievo fotografico)

#### AUTORIMESSA

Unità immobiliare sita in Garbagnate Milanese (MI) via P. Gobetti consistente in: autorimessa singola posta a piano interrato.

- esposizione: N.P.;
- porta di accesso: basculante in metallo;
- pareti: finitura con intonaco;
- pavimenti: battuto in cemento;
- plafoni: solaio finito in intonaco;
- impianto elettrico: in canalina esterna;
- altezza dei locali: circa 2,66m;
- condizioni generali: non ottimali. Si rilevavano alcune efflorescenze dovute ad umidità.

**2.4 Certificazioni energetiche****CORPO UNICO**

L'immobile in oggetto, accatastato come autorimessa, non è soggetto all'obbligo dell'A.P.E. in quanto immobile non climatizzabile.

**2.5 Certificazioni di conformità degli impianti**

Non fornite.

**2.6 Certificato di idoneità statica**

Il CIS è documento previsto dal Regolamento Edilizio di Milano. L'unità immobiliare si trova nel Comune di Garbagnate Milanese. Non pertinente.

### 3. STATO OCCUPATIVO

**3.1 Detenzione del bene**

Alla data del sopralluogo l'immobile veniva mostrato da un incaricato della società debitrice che aveva la disponibilità delle chiavi.

**3.2 Esistenza contratti di locazione**

Il sottoscritto ha inviato richiesta all'Agenzia delle Entrate in merito a contratti e/o comodati. L'agenzia inviava interrogazioni e copie dei contratti relativi agli immobili oggetto di locazione riferibili alla procedura in oggetto. Tra i documenti inviati non veniva rinvenuto alcun contratto/comodato riguardante l'unità immobiliare oggetto del presente lotto.

**3.3 .Giudizio di congruità canone di locazione**

N.P.

### 4. PROVENIENZA

Si ritiene qui integralmente riportato quanto indicato nel certificato notarile ex art. 567 comma 2 c.p.c. agli atti, a firma del dott. \_\_\_\_\_, redatto in data 27/06/2022 (**all. 7**), implementati dall'acquisizione della copia del titolo di provenienza (**all. 8**) e dalle ulteriori verifiche ed ispezioni ipotecarie eseguite dallo scrivente mediante consultazione telematica nella banca dati SISTER – Agenzia delle Entrate (**all. 9**). Sulla base della documentazione risulta quanto segue:

**4.1 Attuale proprietà**

**Piena proprietà per 1/1 di**

- Proprietà 1000/1000

In forza di decreto di trasferimento del Tribunale di Milano in data 08/11/2006 Repertorio n.: 2155 Trascrizione a Milano 2 del 15/11/2006 Registro generale n. 175359 Registro particolare n. 91290 – **all. 8** alla presente.

**Contro:**

Nota dell'esperto: Si precisa che alla data del decreto di trasferimento il fabbricato di cui è parte l'unità immobiliare in oggetto era in corso di costruzione, e pertanto non era ancora stato accatastato.

#### 4.2 Precedenti proprietà

L'immobile pervenne alla società \_\_\_\_\_ sopra generalizzata in forza di compravendita in data 21/05/1996 notaio \_\_\_\_\_ rep. 380751/15114 e trascritto a Milano 2 il 24/05/1996 ai nn. 44360/27453

**Contro:**

### 5. VINCOLI ED ONERI GIURIDICI

Si ritiene qui integralmente riportato quanto indicato nel certificato notarile ex art. 567 comma 2 c.p.c. agli atti, a firma del dott. \_\_\_\_\_, redatto in data 27/06/2022 (**all. 7**), implementati dall'acquisizione della copia del titolo di provenienza (**all. 8**) e dalle ulteriori verifiche ed ispezioni ipotecarie eseguite dallo scrivente mediante consultazione telematica nella banca dati SISTER – Agenzia delle Entrate (**all. 9**). Sulla base della documentazione risulta quanto segue:

#### 5.1 Vincoli ed oneri giuridici che resteranno a carico dell'acquirente:

- **Domande giudiziali o altre trascrizioni**

**Domanda giudiziale revoca atti soggetti a trascrizione** atto del Tribunale di Roma del 10/10/1997 rep. 39376 e trascritta a Milano 2 il 07/06/2001 ai nn. 58781/38121

**A favore:**

**Contro:**

Il trascrivendo atto quale revocatoria fallimentare promosso dal \_\_\_\_\_ nei confronti della \_\_\_\_\_ davanti al tribunale di Roma – sezione fallimentare R.G. 39376/1997 al fine di rendere inefficace l'atto di compravendita notaio \_\_\_\_\_ rep. 380751/15114 e trascritto a Milano 2 il 24/05/1996 ai nn. 44360/27453. A margine della trascrizione sussistono i seguenti annotamenti:

- rettifica in data 08/05/2022 nn. 56201/33366
- rettifica in data 28/06/2002 nn. 81152/47295

**Domanda giudiziale revoca atti soggetti a trascrizione (rettifica)** atto del Tribunale di Roma del 10/10/1997 rep. 39376 e trascritta a Milano 2 il 08/05/2002 ai nn. 56201/33366

**A favore:**

**Contro:**

Rettifica alla precedente nota del 07/06/2001 nn. 58781/38121 per errore materiale nell'indicazione del codice fiscale della \_\_\_\_\_

**Atto Giudiziario Sentenza ex art. 67 c. 1 n.2 l.f.** atto del Tribunale di Roma del 10/09/2001 rep. 31148 e trascritto a Milano 2 il 28/06/2002 ai nn. 81152/47295

**A favore:**

**Contro:**

Nota in rettifica alla precedente nota del 07/06/2001 nn. 58781/38121 domanda giudiziale revoca atti soggetti a trascrizione.

**Domanda giudiziale revoca atti soggetti a trascrizione** atto del Tribunale di Roma del 15/03/2002 rep. 2046 e trascritta a Milano 2 il 17/07/2002 ai nn. 91196/53146

**A favore:**

**Contro:**

▪ **Misure Penali**

Nessuna che risulti trascritta

▪ **Convenzioni matrimoniali e provvedimento di assegnazione casa coniugale, diritto di abitazione del coniuge superstite**

Nessuna che risulti trascritta

▪ **atti di asservimento urbanistico trascritti, convenzioni edilizie, altre limitazioni d'uso**

Nessuna che risulti trascritta

Infine si richiamano il **Regolamento di Condominio e di Supercondominio**, l'acquisto del bene implica l'accettazione dello stesso.

**5.2 Vincoli ed oneri giuridici che saranno cancellati a cura e spese della procedura:**

• **Iscrizioni**

**Ipoteca volontaria** iscritta a Milano 2 in data 15/11/2006 ai nn. 175360/43686 per l'importo complessivo di € 12.600.000,00, capitale € 7.000.000,00, della durata di anni 3 in forza di atto in data 28/07/2006 notaio rep. 91504/11182.

**A favore:**

**Contro:**

- Proprietà 1000/1000

Annotazione restrizione beni in data 11/05/2010 nn. 59251/10186 con cui si libera il box Foglio 31 part. 257 sub. 47

**Ipoteca volontaria** iscritta a Milano 2 in data 19/06/2014 ai nn. 59561/9867 per l'importo complessivo di € 316.800,00, capitale € 176.000,00, in forza di atto in data 19/06/2014 notaio rep. 67544/9993.

**A favore:**

**Contro:**

- Proprietà 1000/1000

**Ipoteca volontaria** iscritta a Milano 2 in data 17/07/2014 ai nn. 66426/11110 per l'importo complessivo di € 310.000,00, capitale € 302.360,40, in forza di atto in data 19/06/2014 notaio Stefano Zanardi rep. 67544/9993.

**A favore:**

**Contro:**

- Proprietà 1000/1000

- **Pignoramenti**

**Atto di pignoramento** trascritto a Milano 2 in data 27/06/2022 ai nn. 92425/62353

**A favore:**

**Contro:**

- Proprietà 1000/1000

- **Altre trascrizioni**

Nessuna che risulti trascritta

- **Aggiornamento della documentazione ipocatastale in atti**

Lo scrivente ha effettuato ispezioni ipotecarie aggiornate (**all. 9**) e rispetto al certificato notarile in atti (**all. 7**) non ha rilevato ulteriori formalità/gravami.

## 6. DEBITI CONDOMINIALI E ALTRE INFORMAZIONI PER L'ACQUIRENTE

### CONDOMINIO

L'immobile è amministrato dal Dott. \_\_\_\_\_ con studio in \_\_\_\_\_. In data 06/06/2023 il sottoscritto ha inviato richiesta per informazioni in merito a spese condominiali ed eventuali procedimenti giudiziari (all. 10). L'amministratore trasmetteva la comunicazione e la tabella riportante spese annue ordinarie annue e i debiti esercizio precedente. (vedi allegato 10).

Millesimi di pertinenza dell'immobile pignorato:

BOX

Proprietà: n.d.

#### 6.1 Spese di gestione condominiale

- importo spese fisse annuali: € 64,64 circa
- spese maturate nella gestione precedente: € 198,70
- spese gestione corrente preventive: n.d.
- posizione debitoria riferita dall'Amministratore: € 263,34
- cause in corso: n.d.

Si segnala che il futuro aggiudicatario dovrà attivarsi ed acquisire le informazioni necessarie per conoscere gli importi aggiornati a carico dell'immobile per eventuali spese condominiali insolute relative all'anno in corso al decreto di trasferimento e a quello precedente, su di lui gravanti in via solidale con l'esecutato ex art. 63 quarto comma disp. att. c.c., nonché eventuali quote di oneri a carico per lavori di manutenzione effettuati, in corso, e/o deliberati.

#### 6.2 Particolari vincoli e/o dotazioni condominiali

Nessuno.

#### 6.3 Accessibilità dell'immobile ai soggetti diversamente abili

SI.



**SUPERCONDOMINIO**

L'immobile è amministrato dallo Studio \_\_\_\_\_ con studio in \_\_\_\_\_. In data 06/06/2023 il sottoscritto ha inviato richiesta per informazioni in merito a spese condominiali ed eventuali procedimenti giudiziari (all. 12). L'amministratore trasmetteva la comunicazione e la tabella riportante spese annue ordinarie annue e i debiti esercizio precedente. (vedi allegato 12).

Millesimi di pertinenza dell'immobile pignorato:

BOX

Proprietà: 0,5680

**6.4 Spese di gestione condominiale**

- importo spese fisse annuali: n.d.
- spese maturate nella gestione 2022: Box € 109,47
- spese gestione corrente preventivate: n.d.
- posizione debitoria riferita dall'Amministratore: n.d.
- cause in corso: no

Si segnala che il futuro aggiudicatario dovrà attivarsi ed acquisire le informazioni necessarie per conoscere gli importi aggiornati a carico dell'immobile per eventuali spese condominiali insolute relative all'anno in corso al decreto di trasferimento e a quello precedente, su di lui gravanti in via solidale con l'esecutato ex art. 63 quarto comma disp. att. c.c., nonché eventuali quote di oneri a carico per lavori di manutenzione effettuati, in corso, e/o deliberati.

**7. REGOLARITA' URBANISTICA, EDILIZIA E CATASTALE**

Il fabbricato di cui fa parte l'unità immobiliare in oggetto risulta azionato dal PGT vigente del Comune di Garbagnate Milanese come:

- art. 31 pr - (TUC-r1) Tessuto residenziale saturo, a impianto edilizio unitario

**7.1 Pratiche edilizie reperite presso il competente Ufficio del Comune (all. 11 – estratti copie atti consultati):**

Il decreto di trasferimento riporta che le opere di costruzione del fabbricato di cui fa parte il bene in oggetto sono state iniziate in forza di concessione edilizia n. 4/83 del 28/02/1983, n. 57/89 del 02/10/1989 e C/92/0099 del 17/09/1993.

**In merito agli atti di fabbrica:**

Il sottoscritto ha richiesto ai competenti uffici del comune di Garbagnate accesso agli atti di fabbrica.

Si reperiva copia delle seguenti pratiche:

- Concessione Edilizia n. 4/83 del 28/02/1983;
- Concessione Edilizia n. 4/83A del 05/07/1983;
- Concessione Edilizia n. 57/89 del 02/10/1989;
- Concessione Edilizia n. 99/92 C/92/0099 del 17/09/1993;
- Condoni da n. 124 a 132 del 2004

- D.I.A. 89/08 n. D/08/0089 del 26/05/2008 prot. 15884;
- D.I.A. 89A/08 n. D/08/0089A del 08/04/2010 prot. 9461;
- D.I.A. in sanatoria 19/12 n. D/12/0019 del 12/03/2012 prot. 5645;
- CILA 0094-18 del 26/05/2018 – modifiche interne autorimesse.

Si veda l'**all. 11** alla presente.

#### Conformità edilizia:

Dal confronto tra lo stato di fatto e gli elaborati grafici allegati all'ultimo stato autorizzato (C.I.L.A. 94/18 – allegato 11.g) non si sono riscontrate difformità.

Dal confronto tra lo stato di fatto rilevato e gli elaborati grafici allegati al condono n. 126/04 relativo alle altezze, si è riscontrato che nella pratica edilizia viene indicata l'altezza di 2,50m mentre l'altezza rilevata è di circa 2,66m. Ai fini della regolarizzazione sarà necessario presentare pratica in sanatoria relativamente all'intero condominio, poiché le altezze riguardano anche tutte le parti comuni. Il futuro proprietario dovrà presentare scheda catastale aggiornata rispondente allo stato di fatto.

#### In merito all'agibilità:

A seguito della visione di tutte le pratiche edilizie sopra elencate, non è stato possibile rinvenire il certificato di agibilità/abitabilità. Nel corso del sopralluogo si apprendeva che **il certificato di agibilità non è stato rilasciato**, anche a causa del fatto che il fabbricato è soggetto a C.P.I. (Certificato Prevenzione Incendi) ma questo Certificato non è mai stato rilasciato dai Vigili del Fuoco. A conferma di quanto sopra si riporta uno stralcio del verbale di assemblea e consuntivo 22/23 e preventivo 23/24 reperito (**all. 10b**) in cui è riportato: "È stata presentata dallo studio di ingegneria [...] la SCIA antincendio per l'edificio. Si attende emissione della SCIA per poter valutare le azioni necessarie all'ottenimento della agibilità".

Di tutto quanto sopra si terrà conto nella valutazione del bene.

#### 7.2 Conformità catastale

Dal confronto tra lo stato di fatto rilevato e la planimetria catastale si è riscontrata una difformità nelle altezze. Nella scheda catastale viene indicata l'altezza di 2,80m mentre l'altezza rilevata è di circa 2,70m. Ai fini della regolarizzazione sarà necessario presentare planimetria catastale aggiornata. Dei relativi costi se ne terrà conto nella valutazione del bene.

### 8. CONSISTENZA

#### 8.1 Informazioni relative al calcolo della consistenza

La superficie commerciale dell'unità è stata calcolata al lordo delle murature interne ed esterne, comprensiva dei muri di proprietà, comprendendo le pertinenze accessorie calcolate convenzionalmente in quota opportuna (Norma UNI 10750:2005 e DPR n. 138 del 23/03/1998) come segue:

##### 8.1.1 Autorimessa

destinazione - CORPO UNICO	U.M.	sup. lorda	coeff.	superficie omogeneizzata
PIANO INTERRATO				
Autorimessa	mq.	16,7	100%	16,7
		16,7		<b>16,7</b>
		mq. lordi		<b>mq. commerciali</b>

## 9. STIMA

### 9.1 Criterio di stima

Il sottoscritto esperto, nella valutazione del bene immobile in oggetto, ha tenuto conto dell'ubicazione territoriale, del sistema costruttivo, della tipologia del compendio, della vetustà, delle finiture esterne ed interne, dello stato manutentivo, delle condizioni igienico-sanitarie, della dotazione d'impianti per come si sono presentati i beni all'ispezione peritale nello stato di fatto e di diritto.

Per esprimere il giudizio di stima, si è adottato il procedimento del confronto di mercato che risulta all'attualità il più idoneo per individuare il più probabile valore dei beni.

Il valore del bene come sopra definito, può essere considerato il "più probabile" su base estimativa, ma deve intendersi comunque orientativo e quindi suscettibile di variazioni, anche sensibili, in diminuzione o in aumento.

### 9.2 Fonti d'informazione e parametri estimativi

- AGENZIA DELLE ENTRATE - OMI (Osservatorio del Mercato Immobiliare)  
2° semestre 2022 – Garbagnate Milanese - Fascia/zona: Periferica/I MAGGIO, BARIANA, ENRICO FERMI  
Box: prezzo min. 700€/mq prezzo max. 1.100€/mq
- Portale PiuPrezzi della Camera di Commercio di Milano Monza-Brianza Lodi  
Listino 2del 2022  
Zona: Provincia - Settore NORD - Garbagnate  
Box – a corpo: 12.000-13.000€

Il Valore Medio di Zona è stato ricavato da una ricerca di mercato che ha tenuto conto dei prezzi realmente richiesti e/o transati da soggetti economici reali per immobili di tipologia simile. Oltre alle ricerche specifiche e riferite al caso sul mercato della zona oggetto di stima, il borsino dell'Agenzia delle Entrate – Osservatorio del Mercato Immobiliare (O.M.I.) e i rilevamenti della CCIAA di Milano.

**Chiaramente, nel paniere dei prezzi, che sono generici, il sottoscritto ha dovuto ricavare un prezzo specifico riferito all'immobile in oggetto.**

Come già esposto ai paragrafi precedenti l'immobile presenta criticità quali mancanza di agibilità e copiose infiltrazioni al piano interrato del condominio. I ferri del solaio risultano in più punti scoperti, e allo stato attuale non risulta rilasciata l'agibilità del fabbricato.

E' chiaro che allo stato attuale tutte queste problematiche condominiali implicano una spesa significativa che incide sensibilmente sul valore del bene.

### 9.3 Valutazione:

Tutto quanto sopra premesso:

**Il più probabile valore di mercato del compendio pignorato, composto da ufficio, valutato come libero, si stima in: € 7.000,00.**

Descrizione	Categoria catastale immobile	Superficie commerciale	Valore mq.	Valore Complessivo
Autorimessa	C/6	16,7	€ 418,16	€ 7.000,00
			<b>TOTALE</b>	<b>€ 7.000,00</b>

**Totale LOTTO UNICO € 7.000,00**

Si ribadisce che la stima è a corpo, valuta l'immobile nel suo complesso e nelle condizioni di stato e di diritto in cui si trova alla data del sopralluogo, e la quotazione può variare anche in modo sostanziale rispetto a un paniere dei prezzi di riferimento in funzione della peculiarità dei singoli immobili.

In particolare, si è tenuto conto nel prezzo che il box in oggetto è interessato da efflorescenze e umidità (vedi **all. 4** rilievo fotografico).

#### 9.4 Adeguamenti e correzioni della stima

Attenendosi a quanto richiesto dalla sezione, si riporta adeguamento della stima del 5% come da prassi dovuto all'assenza di garanzia per tutti gli eventuali vizi, nonché per l'esistenza di eventuali oneri gravanti sul bene e non espressamente considerati dallo scrivente perito.

##### LOTTO UNICO

• Valore piena proprietà (CORPO UNICO)	€ 7.000,00
• Riduzione del valore del 5% per assenza di garanzie per vizi:	-€ 350,00
• Spese tecniche di regolarizzazione urbanistica e/o catastale a carico dell'acquirente: aggiornamento catastale. Si precisa che il prezzo indicato è forfettario, e potrà subire variazioni anche sostanziali in funzione del tecnico incaricato, dei prezzi di mercato o di eventuali imprevisti attualmente non valutabili.	-€ 500,00
• Spese relative a lavori di manutenzione, adeguamenti impianti:	
	€ 6.150,00

**Prezzo base d'asta LOTTO UNICO al netto delle decurtazioni LIBERO**

**€ 6.150,00**

**Prezzo base d'asta LOTTO UNICO al netto delle decurtazioni OCCUPATO**

**€ 4.612,50**

**N.B.:** Prezzo base d'asta consigliato, nello stato di fatto, di diritto e nelle condizioni in cui si sono presentati i beni all'ispezione peritale, valutati a corpo e non a misura, al netto delle decurtazioni e dell'abbattimento forfettario dovuto all'assenza di garanzia per vizi o mancanza di qualità o difformità della cosa venduta nonché all'esistenza di eventuali oneri gravanti sul bene e non espressamente considerati dallo scrivente perito essendosi di ciò già tenuto conto nella valutazione.

### 10. GIUDIZIO CONGRUITA' CANONE DI LOCAZIONE

N.P. – immobile libero.

### 11. GIUDIZIO DI DIVISIBILITA'

Non pertinente – pignorato l'intero diritto reale – quota di 1/1.

### 12. CRITICITA' DA SEGNALARE

Le problematiche infiltrative a piano interrato e la mancanza di certificato di agibilità documentate in perizia influiscono negativamente sulla appetibilità del bene. Di questo si è tenuto conto nella valutazione economica dello stesso.

Il sottoscritto \_\_\_\_\_ dichiara di aver depositato telematicamente la presente relazione a mezzo P.C.T.; di averne inviato copia al Creditore Procedente a mezzo PEC e all'esecutato a mezzo posta ordinaria.

Quanto sopra il sottoscritto ha l'onore di riferire con serena coscienza di aver ben operato al solo scopo di fare conoscere al Giudice la verità.

Con ossequio.

Milano 27 settembre 2023

***L'Esperto Nominato***

### **ALLEGATI**

- all. 1.** estratto di mappa
- all. 2.** planimetria catastale C6
- all. 3.** visura storica catastale C6
- all. 4.** rilievo fotografico
- all. 5.** Pianta da rilievo metrico C6
- all. 6.** Richiesta Agenzia Entrate in merito a contratti e risposta
- all. 7.** Certificato notarile
- all. 8.** Titolo di provenienza
- all. 9.** Aggiornamento ispezione ipotecaria
- all. 10.** Richiesta di informazioni all'amministratore di condominio e documenti ricevuti
- all. 11.** Copia estratti atti di fabbrica reperiti
- all. 12.** Richiesta di informazioni all'amministratore del supercondominio e documenti ricevuti
- all. 13.** copia privacy della perizia

MODULARIO  
F. rig. rend. 497



MINISTERO DELLE FINANZE

DIREZIONE GENERALE DEL CATASTO E DEI SS.TT.EE.

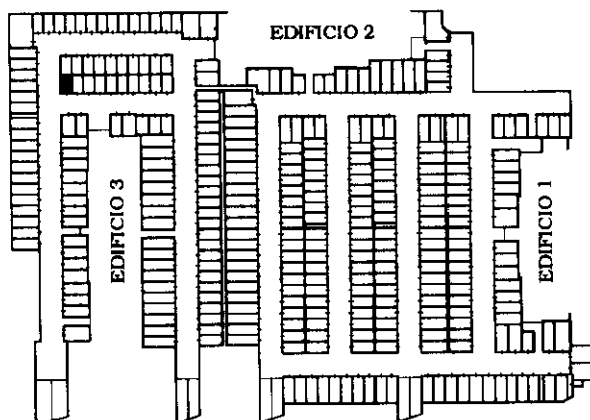
**CATASTO EDILIZIO URBANO** (RDL 13-4-1939, n. 652)

MOD. **BN** (CEU)

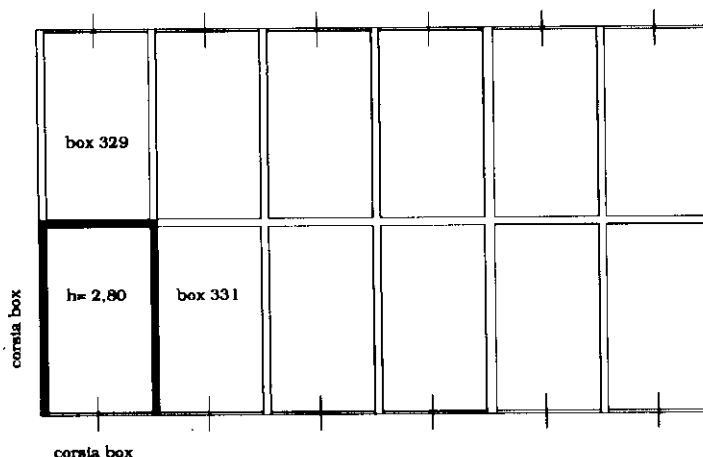
LIRE  
**250**

Planimetria di u.i.u. in Comune di **GARBAGNATE M.SE** a **P. GOBETTI** civ. ....

**PLANIMETRIA - rapp. 1:2000**



**Piano interrato  
Box 330**



**ORIENTAMENTO**



**SCALA DI I: 200**

Dichiarazione di N.C. ☒

Denuncia di variazione ☐

Ultima planimetria in atti

Compilata dal **geometra**  
(Titolo, cognome e nome)

**CISLAGHI MARIO**

Isritto all'albo dei **geometri**  
n. **5203**

data **22-07-1991** Firma

RISERVATO ALL'UFFICIO

Data presentazione: 29/07/1991 - Data: 02/05/2023 - n. T318211 - Richiedente: BTTRSN74E56F205S

Totale schede: **31** Formato di acquisizione: A4(210x297) della Provincia di **Milano** chiesto: A4(210x297)

n. **257** sub. **47**

data **22-07-1991** Firma



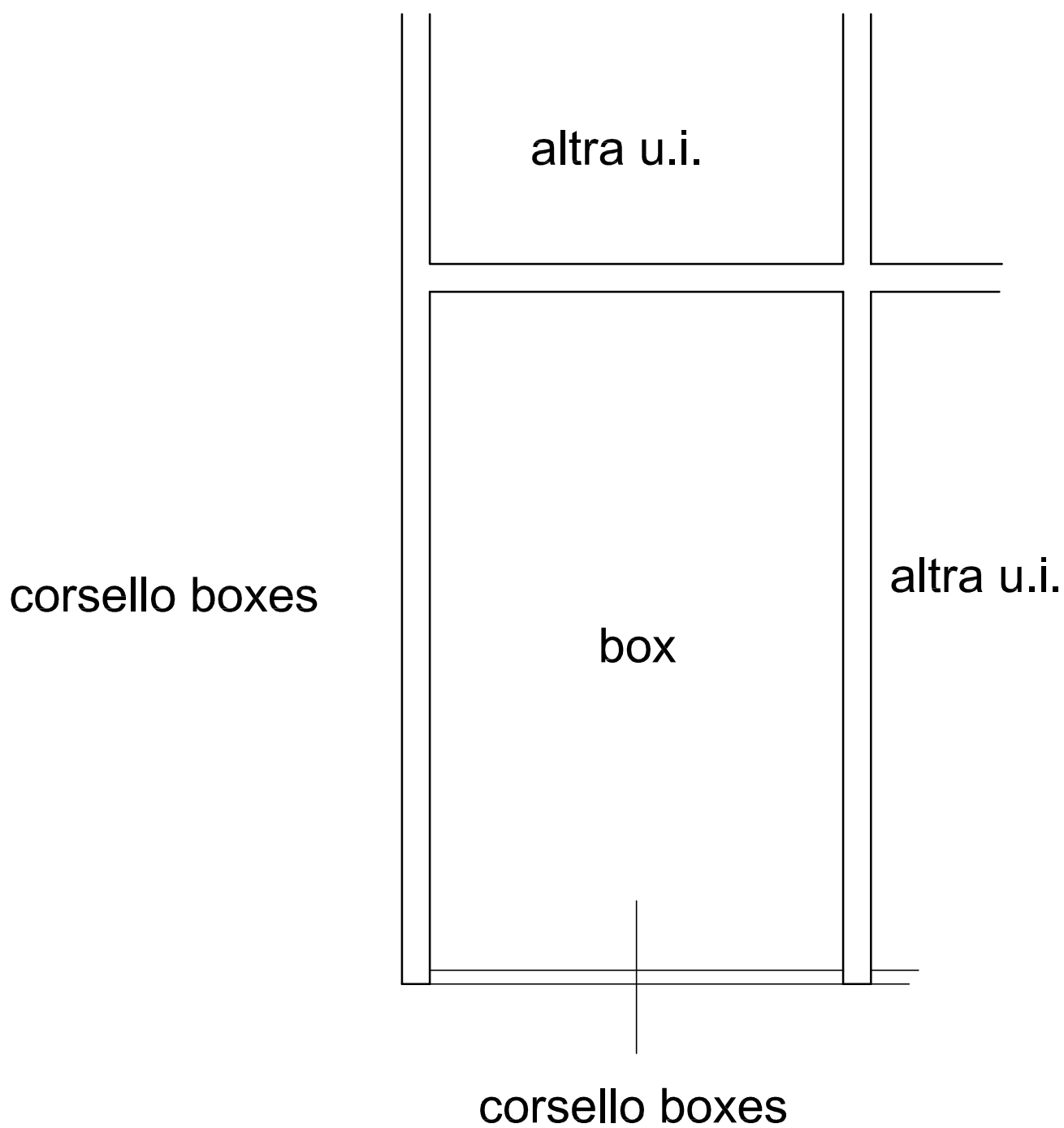












PIANO INTERRATO