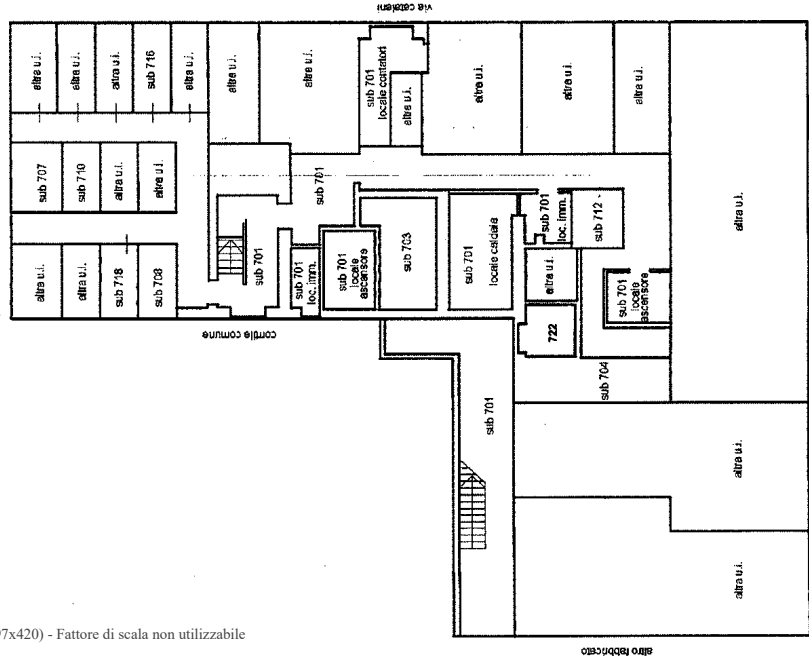
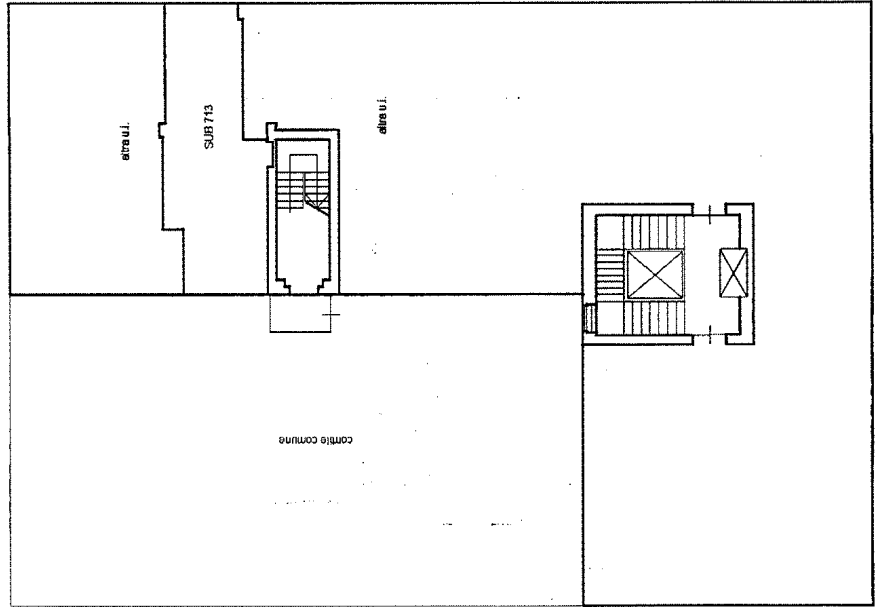


N=5037000

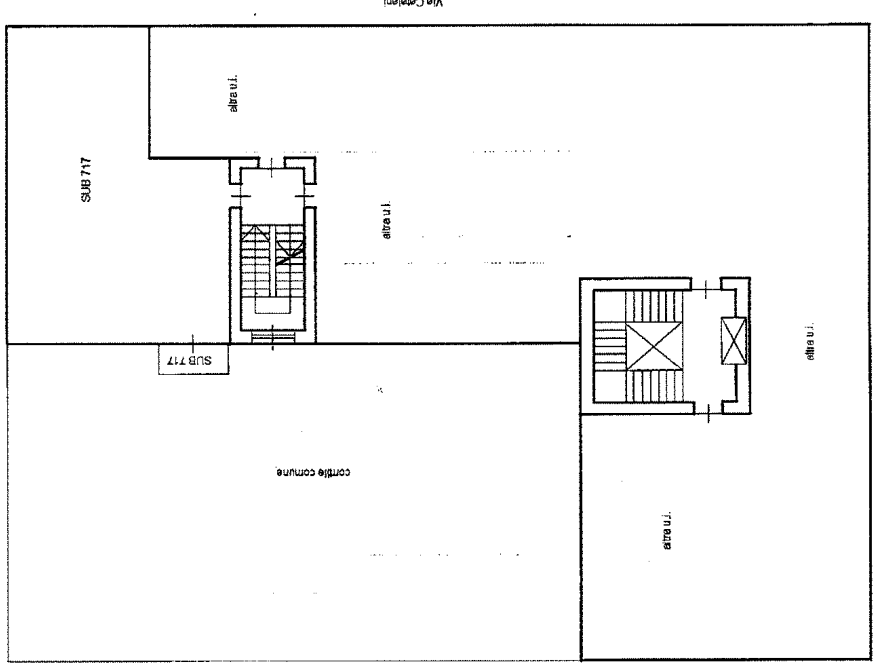
**PIANO PRIMO INTERRATO**



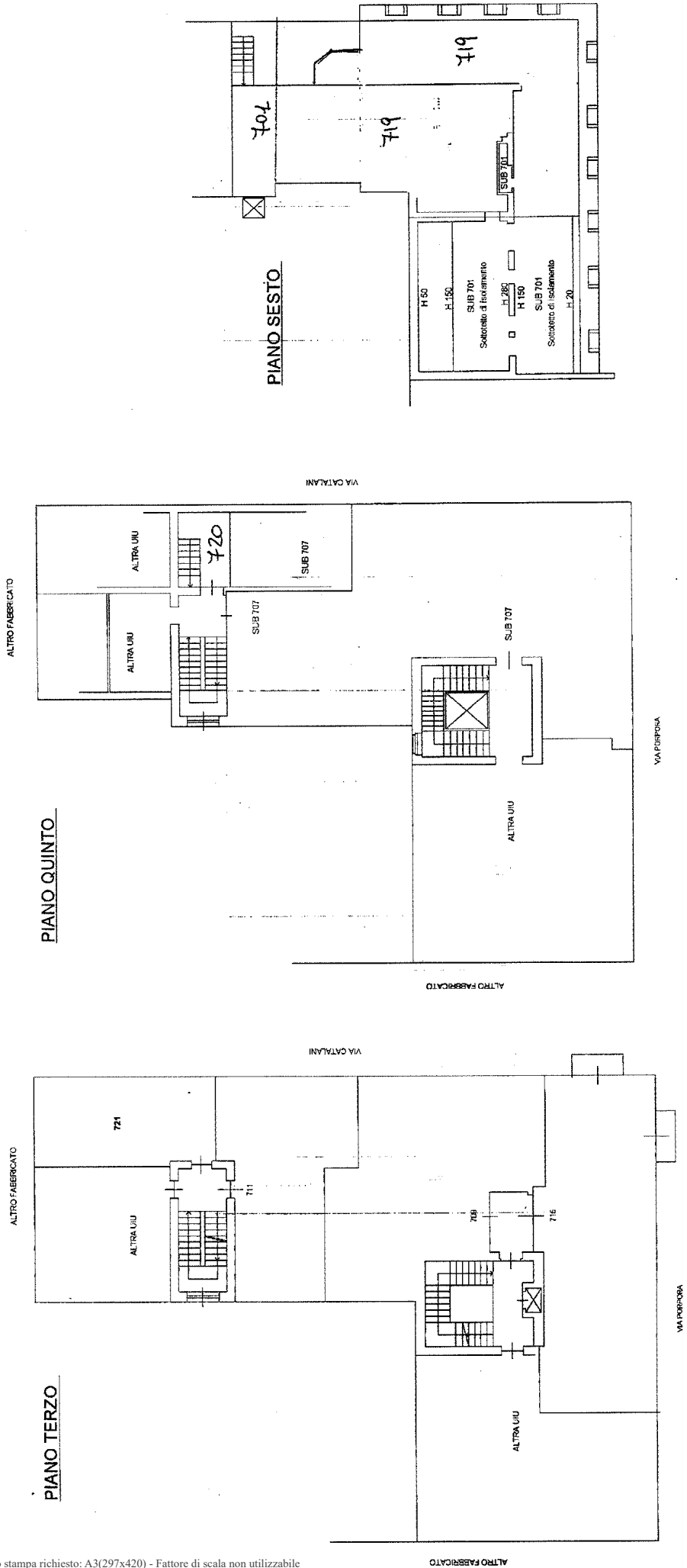
**PIANO TERRA**



**PIANO PRIMO**



<b>ELABORATO PLANIMETRICO</b>	Compilato da: Grassi Marco	Iscritto all'albo: Architeti	Prov. Monza E Brianza	N. 2333
Comune di Milano	Sezione: Foglio: 234	Particella: 273	Protocollo n. MI0209584	del 19/05/2023
Dimostrazione grafica dei subalterni		Tipo Mappale n.	Scala 1 : 500	



**Agenzia delle Entrate  
CATASTO FABBRICATI  
Ufficio Provinciale di  
Milano**

Dichiarazione protocollo n. MI0381116 del 05/09/2017

Planimetria di u.i.u. in Comune di Milano

Via Alfredo Catalani

civ. 35

Identificativi Catastali:

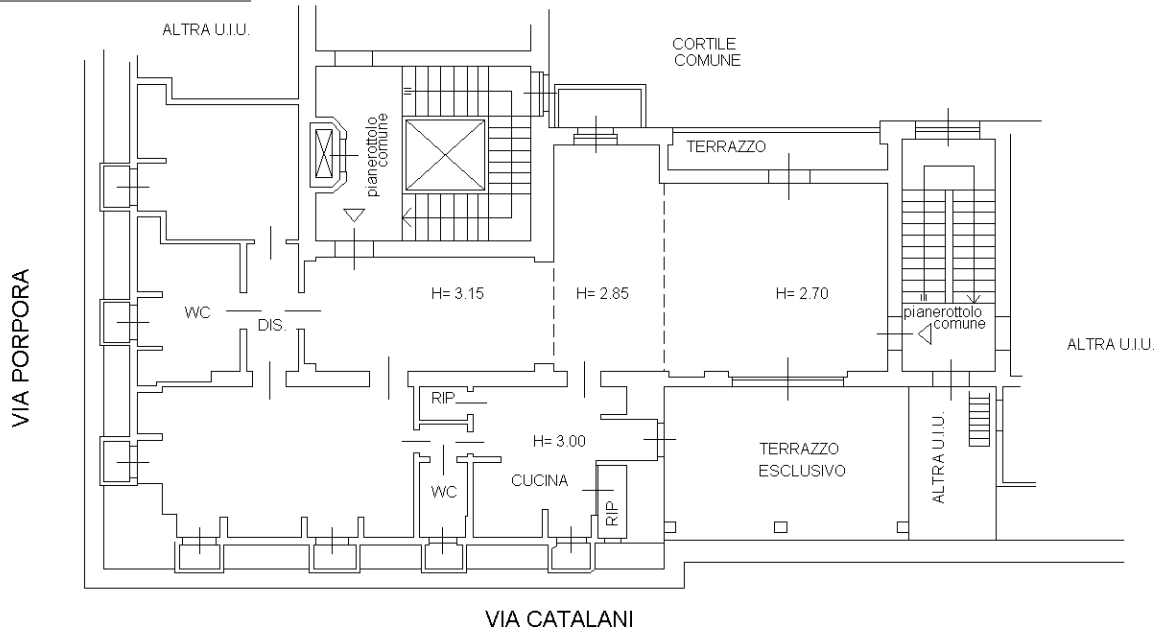
Sezione:  
Foglio: 234  
Particella: 273  
Subalterno: 707

Compilata da:  
Cremonesi Daniele  
Iscritto all'albo:  
Geometri

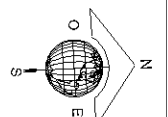
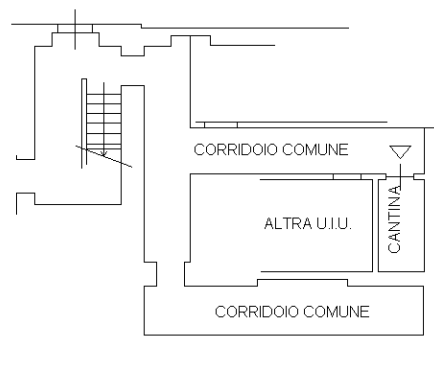
Prov. Monza E Brianza N. 1039

Scheda n. 1 Scala 1:200

**PIANO QUINTO H= 315**



**PIANO PRIMO SOTTOSTRADA H= 300**



Ultima planimetria in atti